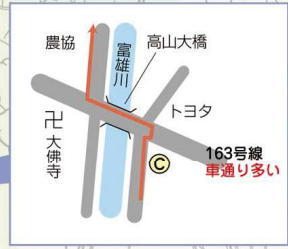
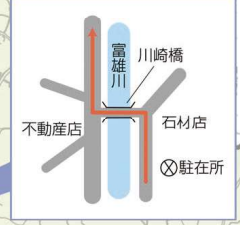
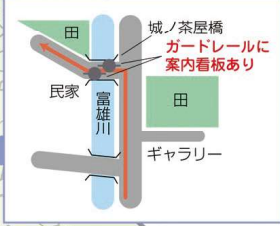
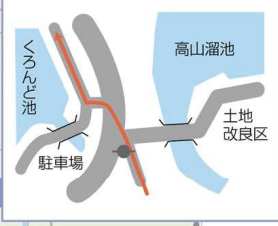
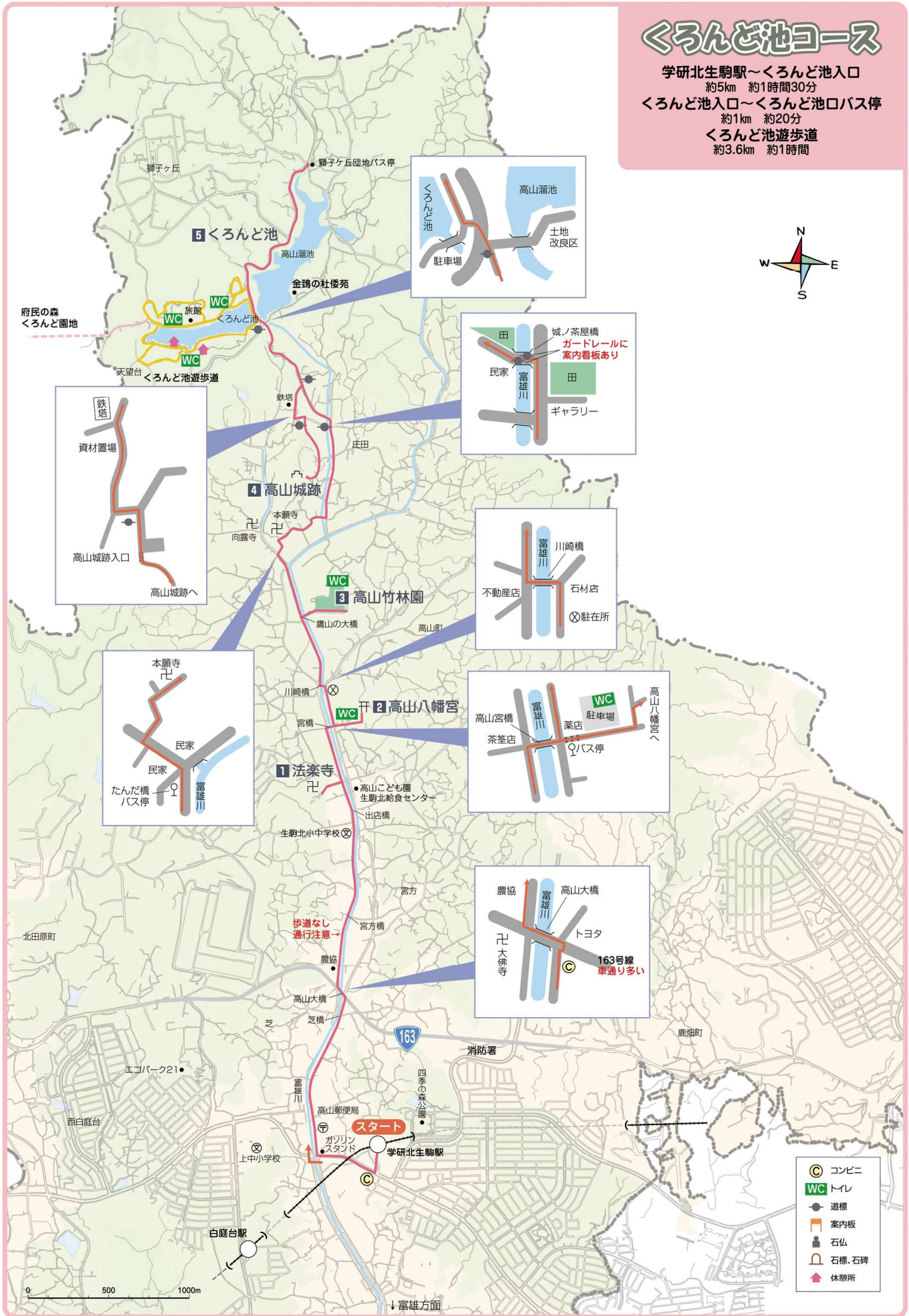


くろんど池コース

学研生駒駅～くろんど池入口
約5km 約1時間30分
くろんど池入口～くろんど池口バス停
約1km 約20分
くろんど池遊歩道
約3.6km 約1時間



府民の森
くろんど園地

天望台 くろんど池遊歩道

4 高山城跡

3 高山竹林園

2 高山八幡宮

1 法楽寺

スタート

学研生駒駅

↓富雄方面

- ◎ コンビニ
- WC トイレ
- 道標
- 案内板
- 石仏
- 石標、石碑
- 休憩所

0 500 1000m