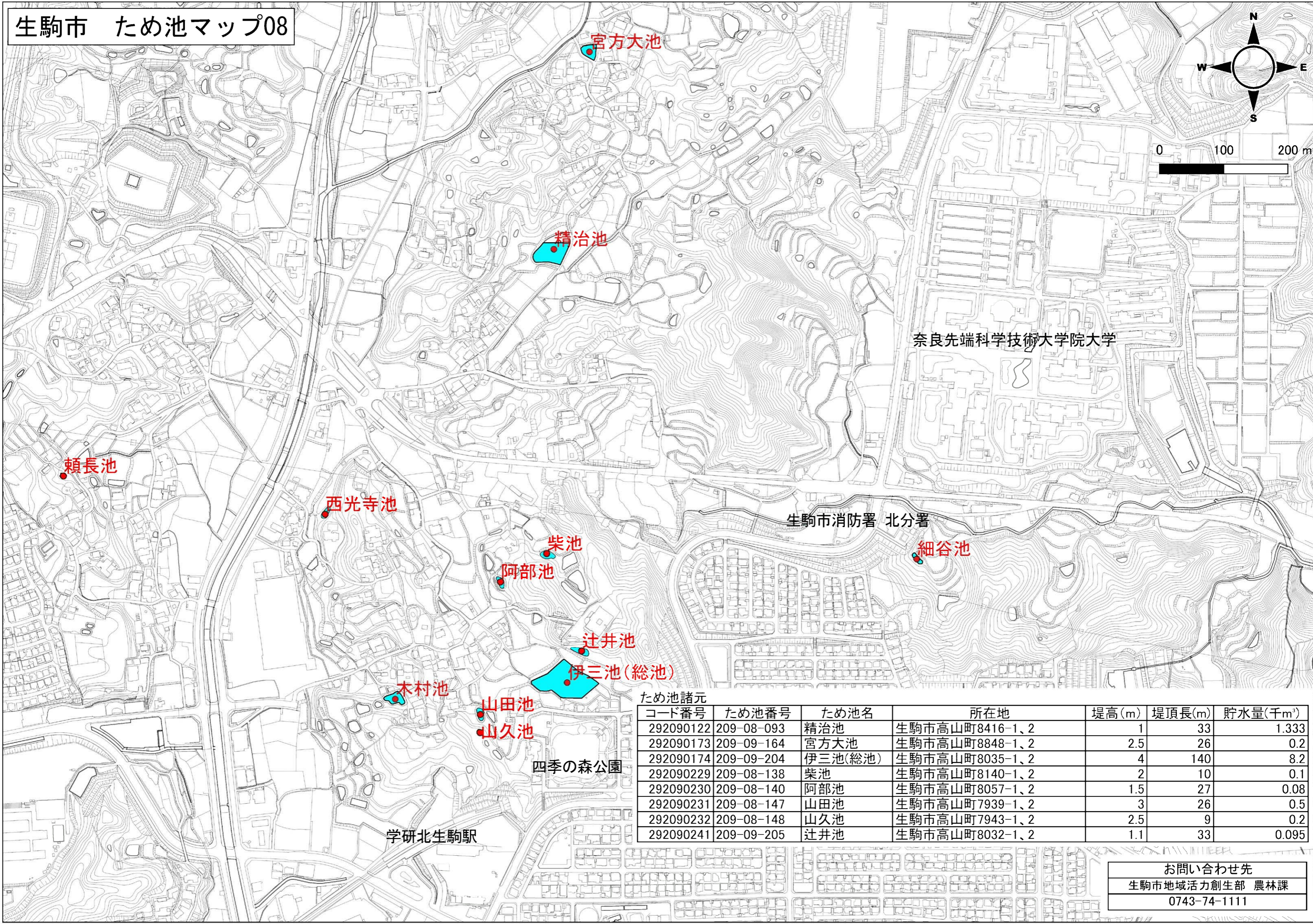
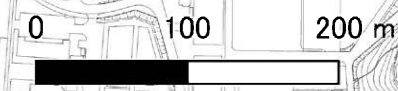
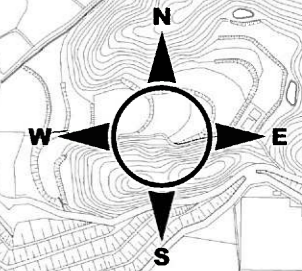


生駒市 ため池マップ08



ため池諸元

コード番号	ため池番号	ため池名	所在地	堤高(m)	堤頂長(m)	貯水量(千m ³)
292090122	209-08-093	精治池	生駒市高山町8416-1、2	1	33	1.333
292090173	209-09-164	宮方大池	生駒市高山町8848-1、2	2.5	26	0.2
292090174	209-09-204	伊三池(総池)	生駒市高山町8035-1、2	4	140	8.2
292090229	209-08-138	柴池	生駒市高山町8140-1、2	2	10	0.1
292090230	209-08-140	阿部池	生駒市高山町8057-1、2	1.5	27	0.08
292090231	209-08-147	山田池	生駒市高山町7939-1、2	3	26	0.5
292090232	209-08-148	山久池	生駒市高山町7943-1、2	2.5	9	0.2
292090241	209-09-205	辻井池	生駒市高山町8032-1、2	1.1	33	0.095

お問い合わせ先
 生駒市地域活力創生部 農林課
 0743-74-1111