

命を守る

生駒市 高山ため池ハザードマップ

地震時の堤体決壊による浸水被害予測

全体図

はじめに

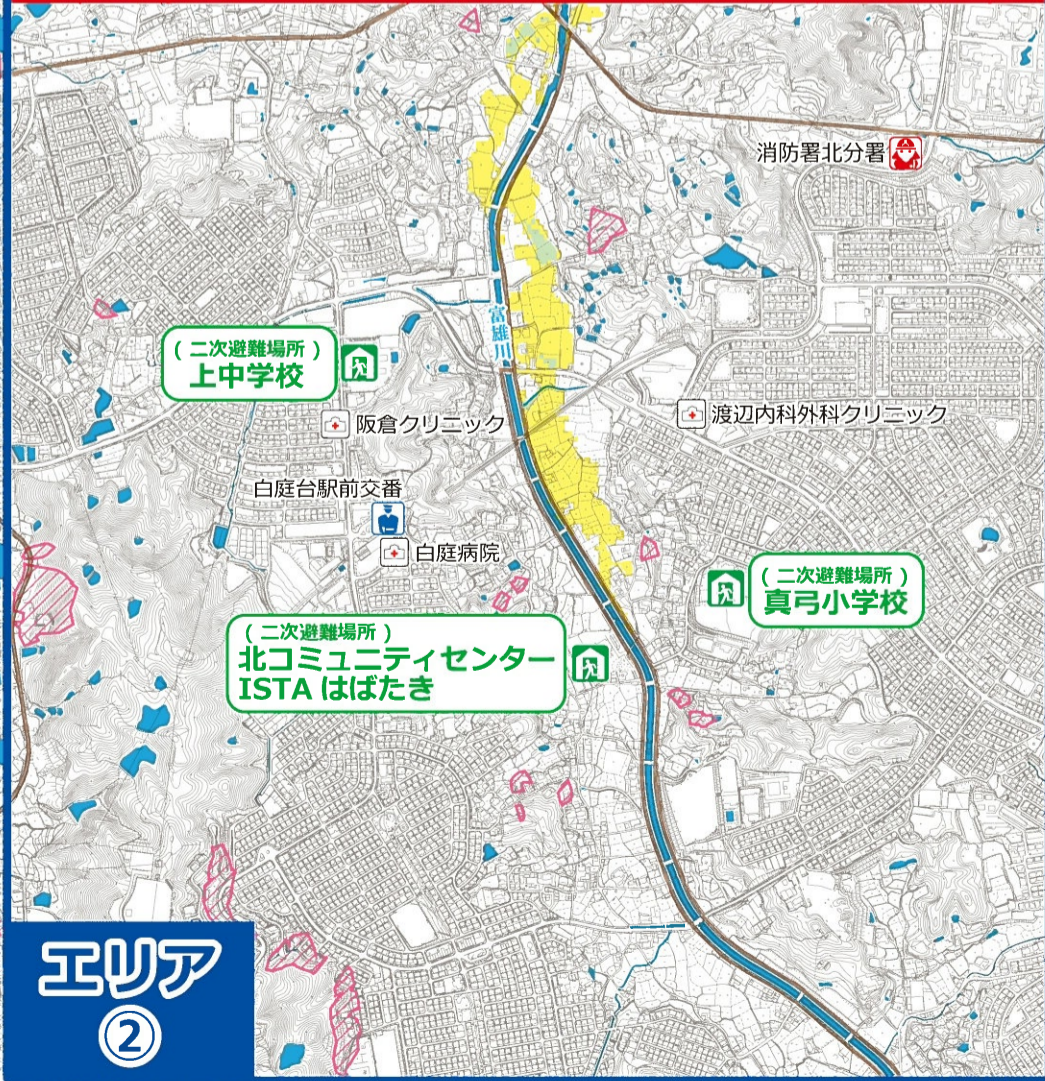
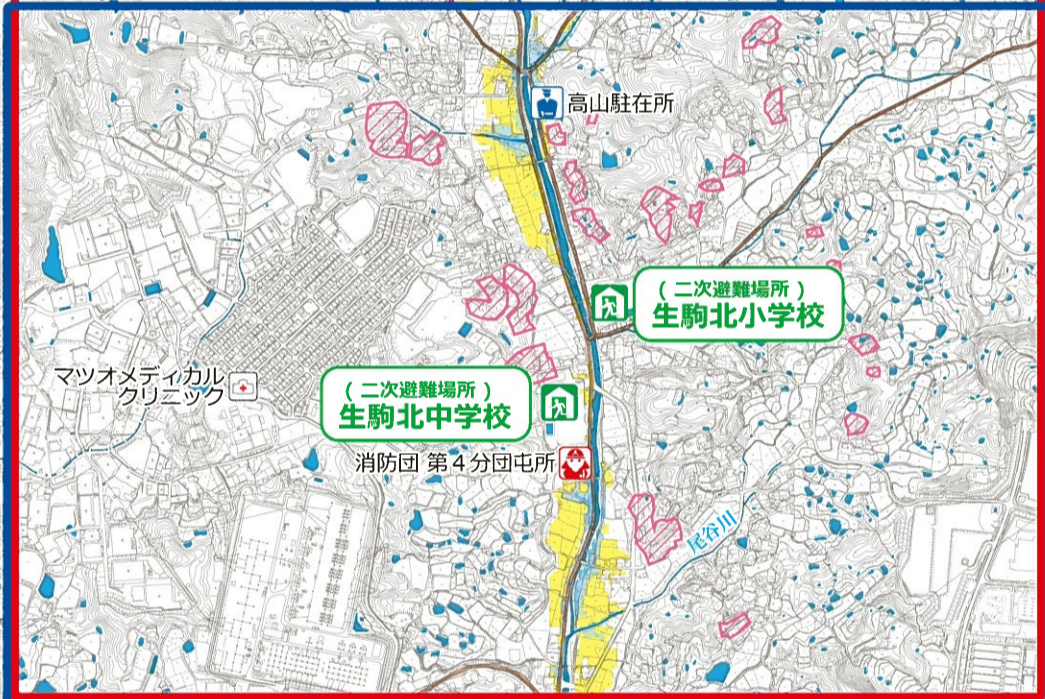
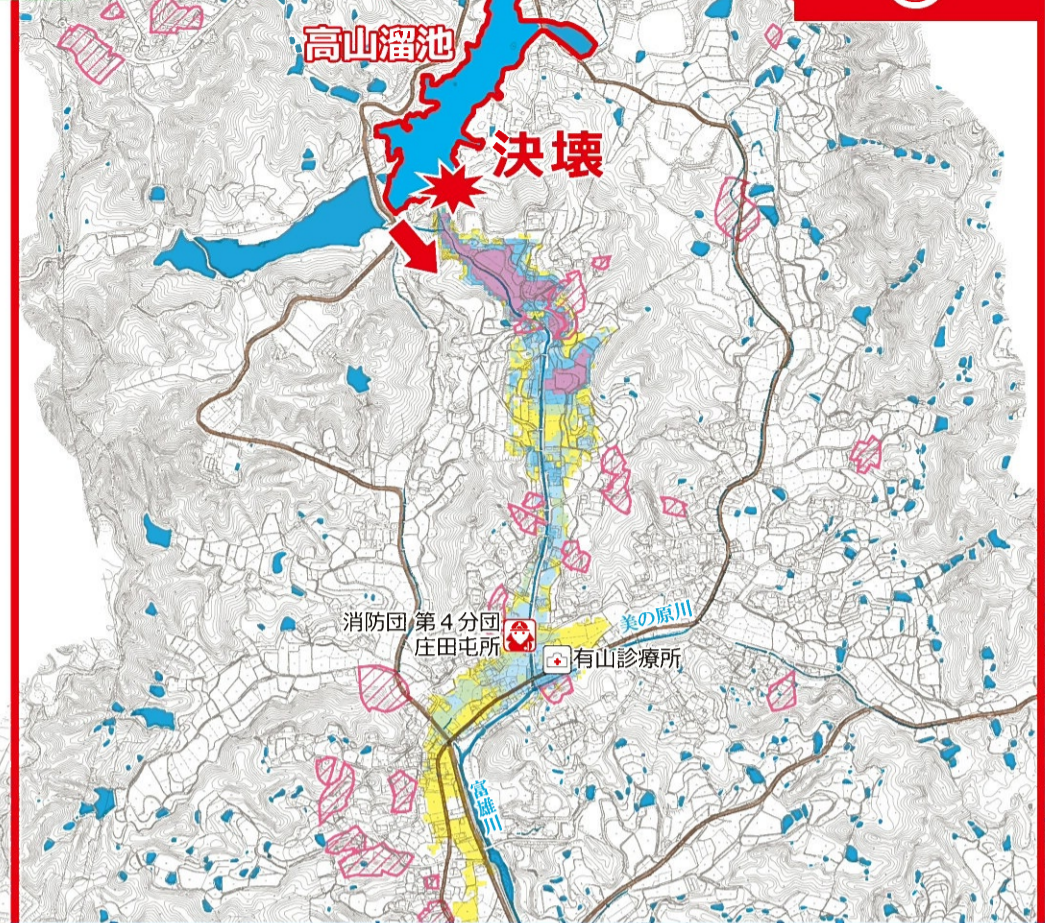
生駒市域において、過去最大級の規模の地震であった場合でも、高山溜池は安全であることが県の調査で確認されています。

ただ、想定外の地震によりため池が決壊する恐れがありますので、このマップを使っていざという時の避難方法を考えておきましょう。

エリア①とエリア②の拡大図で

自宅や普段過ごす場所を確認してみましょう！

エリア①



エリア②

凡例

浸水想定区域

- 5.0m以上の区域
- 2.0m～5.0m未満の区域
- 1.0m～2.0m未満の区域
- 0.5m～1.0m未満の区域
- 0.5m未満の区域

土砂災害警戒区域(急傾斜)
※ 現在、県による同特別警戒区域の現地調査中でありその結果により、区域変更の可能性あります。

- 主要道路
- 二次避難場所(指定避難所)
- 消防関連施設
- 警察
- 医療施設

高山溜池の概要

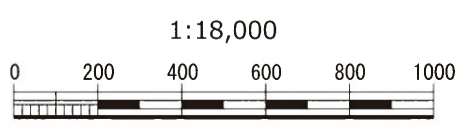


注意点

このマップは、高山溜池が満水時に、地震により堤体が決壊した場合の浸水被害想定です。河川の増水時に地震が同時に起こる場合などは、浸水範囲が広がったり浸水深が深くなったりする可能性があります。ご注意ください。

問い合わせ

電話(代表) 0743-74-1111
生駒市役所 企画財政部 危機管理課
環境経済部 経済振興課



平成27年3月 生駒市