



# 矢田丘陵遊歩道 ハイキングマップ



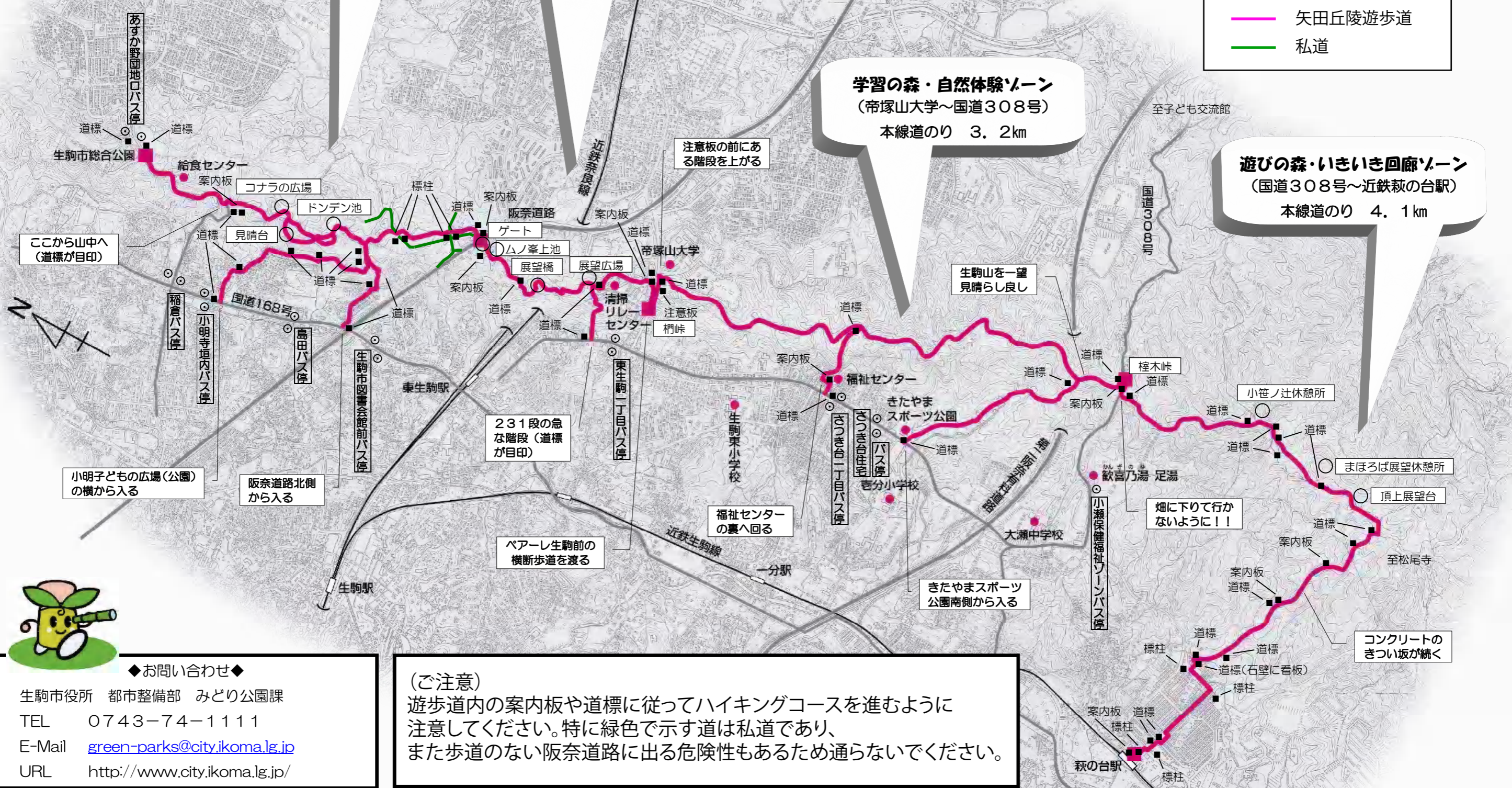
**四季彩の森・山の端回廊ゾーン**  
(生駒市総合公園～阪奈道路)  
本線道のり 2.4km

**健康の森・シンボル交流ゾーン**  
(阪奈道路～帝塚山大学)  
本線道のり 1.3km

**学習の森・自然体験ゾーン**  
(帝塚山大学～国道308号)  
本線道のり 3.2km

凡例  
 矢田丘陵遊歩道  
 私道

**遊びの森・いきいき回廊ゾーン**  
(国道308号～近鉄萩の台駅)  
本線道のり 4.1km




◆お問い合わせ◆

生駒市役所 都市整備部 みどり公園課  
 TEL 0743-74-1111  
 E-Mail [green-parks@city.ikoma.lg.jp](mailto:green-parks@city.ikoma.lg.jp)  
 URL <http://www.city.ikoma.lg.jp/>

(ご注意)

遊歩道内の案内板や道標に従ってハイキングコースを進むように注意してください。特に緑色で示す道は私道であり、また歩道のない阪奈道路に出る危険性もあるため通らないでください。




# 矢田丘陵遊歩道

生駒市では、「矢田丘陵」の豊かな自然環境を生かし、北は生駒市総合公園から南は近鉄萩の台駅までの全長約11kmを、土地をお持ちの方々のご協力を得て整備しました。



—大きな自然より身近な自然—  
この矢田丘陵遊歩道へ一度遊びに行ってみませんか！

きっと・・・  
何かを発見できるよ！



## 四季彩の森・山の端回廊ゾーン

(生駒市総合公園～阪奈道路)

本線道のり 2.4 km

丘陵地内に点在する水辺や緩斜面地の有効活用を図り、四季の表情豊かな自然環境の場としました。



ひと息つけるコナラの広場



ドンデン池の木製デッキ

## 健康の森・シンボル交流ゾーン

(阪奈道路～帝塚山大学)

本線道のり 1.3 km

地域のアクセスの利便性に優れ、「遊歩道」のほぼ中央に位置する立地特性を活用し、小さな子どもから高齢者までだれもが利用できる交流の場としました。



阪奈道路から見えるゲート



生駒山を望める展望広場

## 学習の森・自然体験ゾーン

(帝塚山大学～国道308号)

本線道のり 3.2 km

雑木林を主体に松林・植林が分布する典型的な山林で、全体として自然探勝路の性格を強調し、森林浴や環境学習・自然体験の場としました。



榎木峠から北へ約300mの尾根筋



左は人工林、右は二次林

## 遊びの森・いきいき回廊ゾーン

(国道308号～近鉄萩の台駅)

本線道のり 4.1 km

奈良県が行う「矢田山遊びの森づくり事業」との整合性を図り、既存のルートや休憩所などを有効活用し、多様なアウトドアレクリエーションなど、遊びながら自然を満喫できる場としました。



小笹ノ辻休憩所



萩の台住宅地から登り切った尾根筋