


通学路要対策箇所図（生駒北小学校区 その1）

【対策検討メンバー】

- ・教育委員会、生活安全課、学校、PTA
- ・市道路管理者
- ・県道路管理者
- ・生駒警察署



- ・対策箇所をクリックすると、通学路の状況・危険内容と対策内容が表示されます。
- ・対策済箇所は、対策後の写真も表示されます。

 : 対策済箇所


通学路要対策箇所図（生駒北小学校区 その2）

【対策検討メンバー】

- ・教育委員会、生活安全課、学校、PTA
- ・市道路管理者
- ・県道路管理者
- ・生駒警察署



- ・対策箇所をクリックすると、通学路の状況・危険内容と対策内容が表示されます。
- ・対策済箇所は、対策後の写真も表示されます。

 : 対策済箇所

通学路要対策箇所図（生駒北小学校区 その3）

【対策検討メンバー】

- ・教育委員会、生活安全課、学校、PTA
- ・市道路管理者
- ・県道路管理者
- ・生駒警察署

くろんど池

3

- ・対策箇所をクリックすると、通学路の状況・危険内容と対策内容が表示されます。
- ・対策済箇所は、対策後の写真も表示されます。

● : 要対策箇所


通学路要対策箇所図（生駒北小学校区 その4）

【対策検討メンバー】

- ・教育委員会、生活安全課、学校、PTA
- ・市道路管理者
- ・県道路管理者
- ・生駒警察署



- ・対策箇所をクリックすると、通学路の状況・危険内容と対策内容が表示されます。
- ・対策済箇所は、対策後の写真も表示されます。

 : 対策済箇所