

地域の現状と将来展望について

目 次

1. 地域の現状と動向	1
(1) 地域の現状と交通実態	1
① 人口の分布	1
② 「公共交通族」の分布	3
③ 施設（商業施設、病院、公共機関など活動機会が得られる施設）の分布	4
④ 主な外出先の分布	5
(2) 公共交通をとりまく変化動向	12
① 住宅団地・マンションの開発状況	12
② 大規模小売店（店舗面積 1,000m ² 以上）の整備状況	13
③ 開発に伴う人口の社会移動の状況	14
2. 生駒市の生活・交通に関する将来展望	15
(1) すう勢に基づく将来の見通し	15
① 高齢化に伴う人口構成の変化	15
② 生活・交通に関連する施設整備計画	17
(2) 目指すべき将来像	20
① 生駒市総合計画による将来像	20
② データ等からみる生駒市の現状（まとめ）	23
③ すう勢で見通される将来の姿	24
④ 望ましい将来の姿（たたき台）	25
(3) 望ましい将来像の実現に向けた計画課題の整理	26
3. 公共交通サービスの目標設定	27
(1) 新たに公共交通計画を検討する地区	27
(2) 提供するサービス内容	27
(3) 利用者の負担	27

1. 地域の現状と動向

(1) 地域の現状と交通実態

① 人口の分布

- ・平成17年から平成22年にかけて生駒市全体では、約4千人増加しており、中でも65歳以上の高齢者の増加が著しい。一方、15～64歳人口は約2千5百人減少しているものの、14歳以下の年少人口は約1千人増加している。
- ・近年住宅団地の造成やマンションの建設が見られる白庭台や西白庭台、辻町、北新町、南山手台等では、人口が増加しており、中でも64歳以下人口の増加が多く、高齢化率が比較的低い。
- ・一方、鹿ノ台や真弓、萩の台等早くから開発された大規模住宅団地、また北部・南部地域の既存集落や生駒駅南地域では、64歳以下人口の減少し、高齢化が進展している。

表-1 地区別人口増減（平成22年-平成17年）

町名	人口	14歳以下	15～64歳	65歳以上	町名	人口	14歳以下	15～64歳	65歳以上
高山町	-292	-94	-317	119	桜ヶ丘	64	19	5	40
ひかりが丘1丁目	-79	-16	-92	29	谷田町	72	14	36	22
ひかりが丘2丁目	-52	0	-78	26	辻町	659	210	219	230
ひかりが丘3丁目	-42	-10	-36	4	軽井沢町	2	8	-29	23
鹿畑町	857	323	509	25	北新町	158	29	30	99
鹿ノ台東1丁目	-13	9	-57	35	新旭ヶ丘	-33	-8	-51	26
鹿ノ台東2丁目	-71	5	-119	43	仲之町	14	6	-6	14
鹿ノ台東3丁目	-20	-3	-52	35	西旭ヶ丘	-42	-4	-80	42
鹿ノ台西1丁目	4	7	-49	46	東旭ヶ丘	-3	-24	-17	38
鹿ノ台西2丁目	-22	-14	-50	42	東新町	-7	-3	-27	23
鹿ノ台西3丁目	-61	-5	-154	98	本町	-37	-11	-59	33
鹿ノ台南1丁目	-10	-20	-12	22	元町1丁目	-12	-4	-19	11
鹿ノ台南2丁目	-17	24	-137	96	元町2丁目	-6	-11	-4	9
鹿ノ台北1丁目	-18	9	-113	86	門前町	-135	-48	-72	-15
鹿ノ台北2丁目	-37	-3	-73	39	山崎町	-48	-70	-53	75
鹿ノ台北3丁目	-38	-2	-118	82	山崎新町	-15	-28	-26	39
上町	221	67	129	25	中葉畑1丁目	-43	-32	-55	44
北大和1丁目	21	-24	20	25	中葉畑2丁目	-45	-24	-96	75
北大和2丁目	36	-1	-28	65	葉畑町	0	-3	-10	13
北大和3丁目	-3	-14	-4	15	西葉畑町	-41	-20	-30	9
北大和4丁目	-62	-33	-50	21	東生駒1丁目	40	-28	6	62
北大和5丁目	130	31	82	17	東生駒2丁目	-41	-20	-44	23
真弓1丁目	-39	6	-138	93	東生駒3丁目	69	28	6	35
真弓2丁目	-26	-2	-111	87	東生駒4丁目	-6	2	-63	55
真弓3丁目	-48	-20	-75	47	東生駒月見町	-102	-24	-133	55
真弓4丁目	-79	-23	-128	72	東葉畑1丁目	386	110	239	37
真弓南1丁目	-130	-9	-164	43	東葉畑2丁目	23	18	-23	28
真弓南2丁目	-51	-15	-66	30	緑ヶ丘	47	20	-38	65
あすか野北1丁目	31	14	-77	94	青山台	-9	6	-87	72
あすか野北2丁目	-71	5	-163	87	有里町	43	4	-58	97
あすか野北3丁目	-21	0	-89	68	小倉寺町	-11	-4	-11	4
あすか野南1丁目	-21	12	-89	56	小瀬町	74	-10	-39	123
あすか野南2丁目	-83	-12	-179	108	鬼取町	-4	-4	-3	3
あすか野南3丁目	-24	8	-119	87	大門町	-3	0	-13	10
あすか台	0	-7	6	1	西畑町	-12	-4	-10	2
白庭台1丁目	7	-4	-16	27	萩原町	40	19	-26	47
白庭台2丁目	-35	-30	-29	24	藤尾町	-19	0	-19	0
白庭台3丁目	149	39	70	40	菟分町	313	40	-33	306
白庭台4丁目	304	85	202	17	さつき台1丁目	92	50	-41	83
白庭台5丁目	802	216	529	57	さつき台2丁目	-22	-32	-52	62
白庭台6丁目	236	58	155	23	南山手台	375	158	201	16
生駒台北	-41	7	-58	10	乙田町	0	0	0	0
生駒台南	-50	-15	-50	15	小平尾町	-109	-104	-99	94
北出原町	-64	-14	-54	4	萩の台	123	19	90	14
小明町	169	15	-26	180	萩の台1丁目	-21	-26	-51	56
新生駒台	-68	-11	-90	33	萩の台2丁目	-17	-4	-33	20
西白庭台1丁目	464	184	258	22	萩の台3丁目	-92	4	-169	73
西白庭台2丁目	358	123	222	13	萩の台4丁目	-52	-1	-112	61
西白庭台3丁目	580	209	362	9	萩の台5丁目	-32	-36	-3	7
松美台	-59	0	-188	129	東山町	19	-6	7	18
南出原町	-66	-3	-188	125	合計	4187	1070	-2453	5570
喜里が丘1丁目	-24	1	-79	54					
喜里が丘2丁目	-15	0	-18	3					
喜里が丘3丁目	-28	-12	-66	50					
光陽台	-14	2	-68	52					
俵口町	170	-115	-32	317					
西松ヶ丘	-39	1	-126	86					
東松ヶ丘	-13	-30	-17	34					

【平成 17 年】

【平成 22 年】

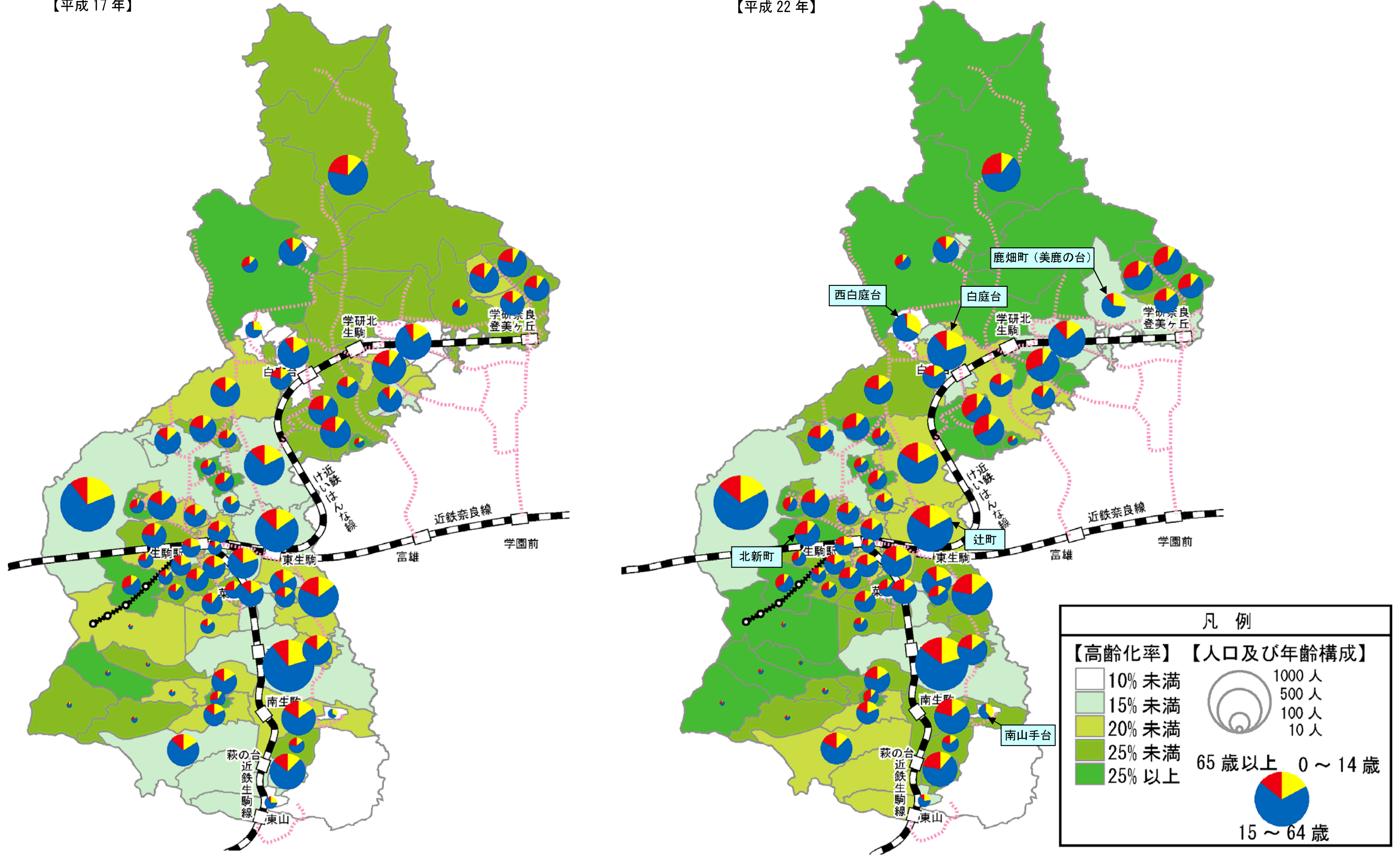


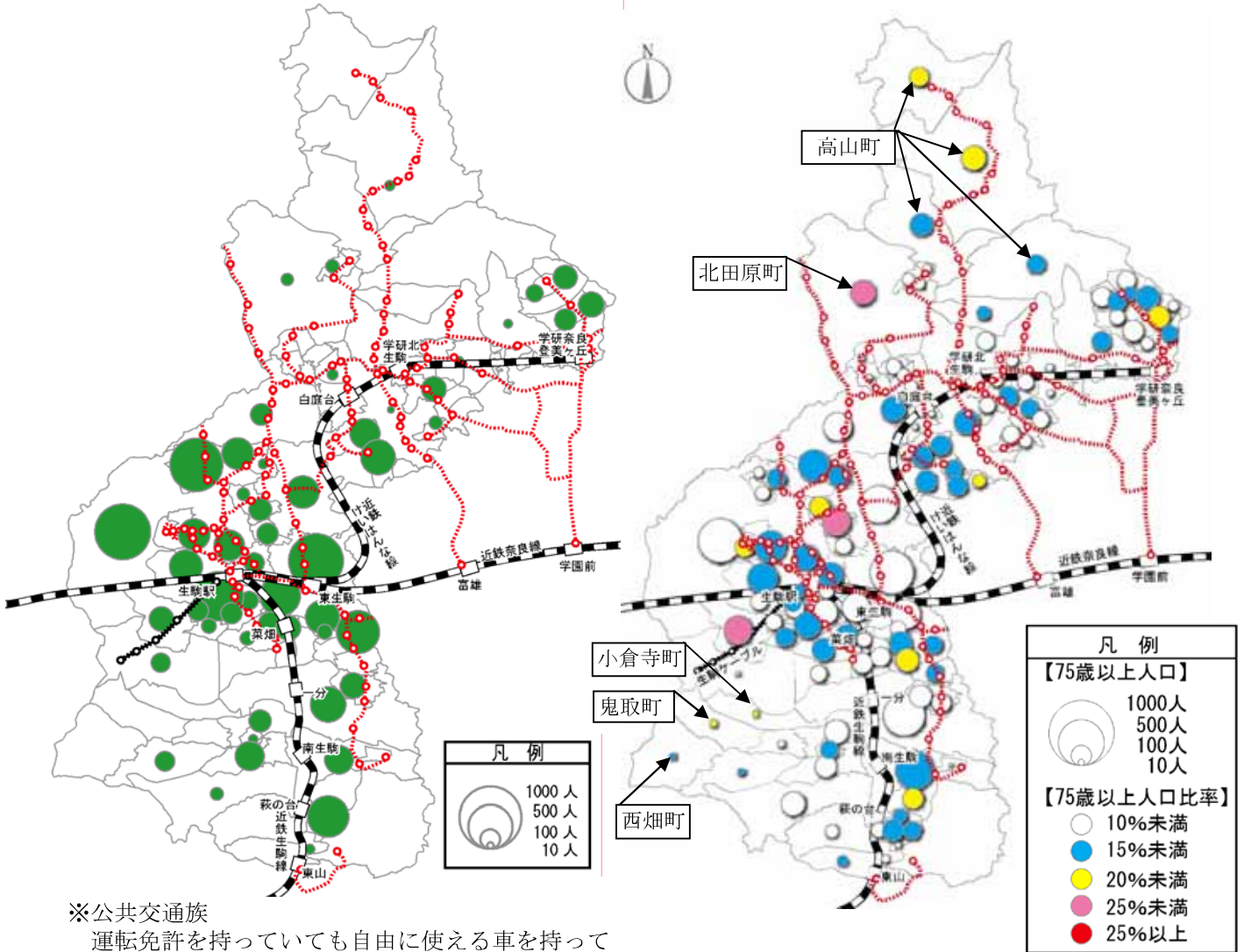
図-1 地区別人口、年齢構成、高齢化率

② 「公共交通族」の分布

- ・現状では、公共交通族は、運行頻度の高いバス路線沿線や近鉄生駒線沿線に多い。
- ・一方、公共交通族が増加する75歳以上の人口及び比率を見ると、75歳以上人口が多く、また比率も高い北部の高山町や北田原町では、公共交通族が少ない。また、公共交通空白地域である南部の小倉寺町や鬼取町、西畑町では、75歳以上の人口比率が比較的高いにもかかわらず、公共交通族がない。

【「公共交通族」の人数】

【75歳以上人口（平成22年）】



※公共交通族

運転免許を持っていても自由に使える車を持っていない人や運転免許を持っていない人で、気兼ねなく送迎を頼むことができない人

図-2 「公共交通族」の人数と75歳以上人口（平成22年）

③ 施設（商業施設、病院、公共機関など活動機会が得られる施設）の分布

- ・生駒市内でよく利用される商業、病院、公共施設は、生駒駅周辺施設に最も多く立地している。
- ・また、東生駒駅や白庭台駅、学研北生駒駅、学研奈良登美ヶ丘駅、南生駒駅等近鉄線主要駅周辺や国道 168 号沿線、第二阪奈道路小瀬ランプ周辺に多く立地している他、バス路線沿線にも点在している。
- ・生駒市街では、登美ヶ丘や学園前の施設も多く利用されており、奈良市の高の原、京都府の木津川・精華の施設も利用されている。

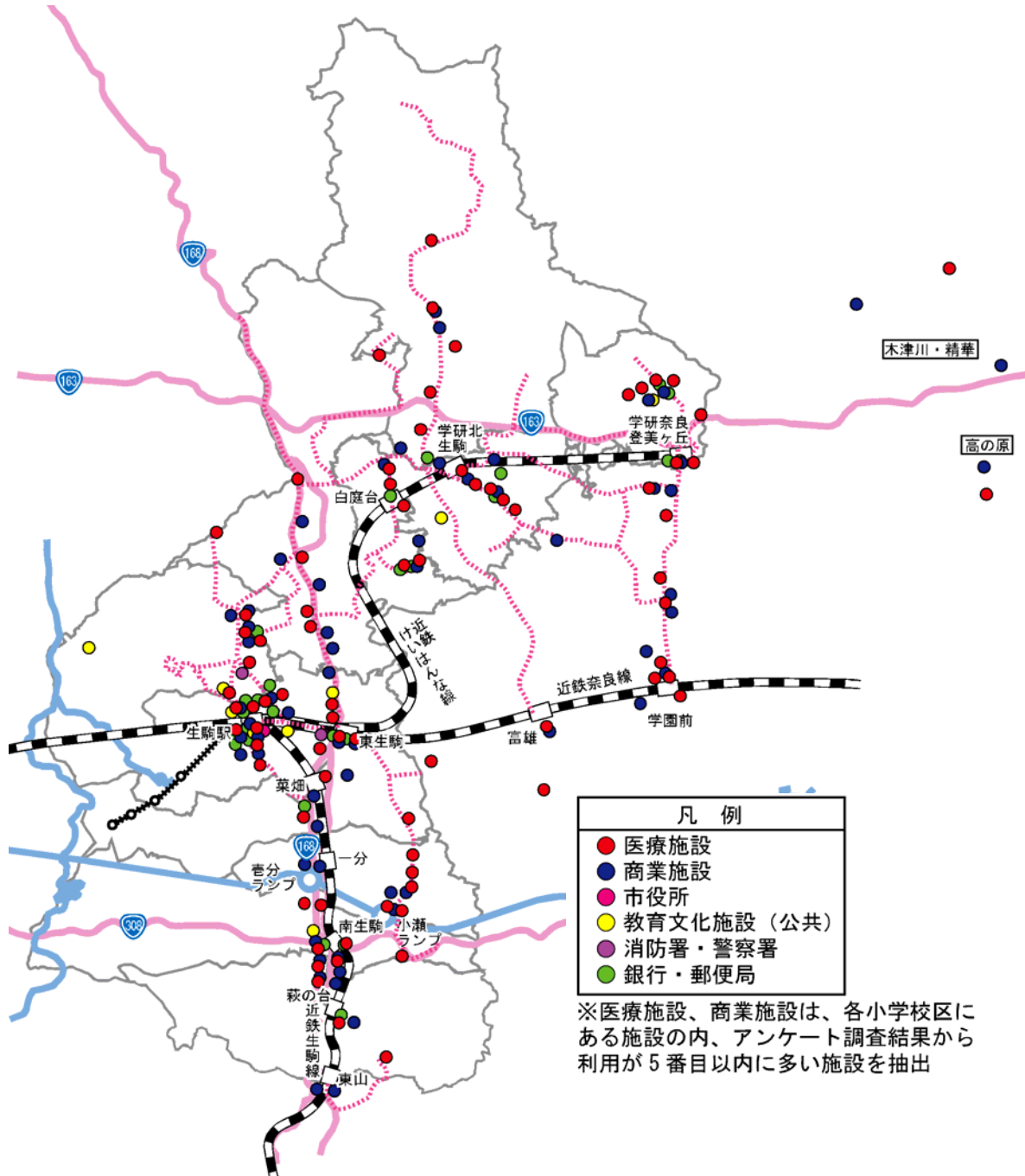


図-3 商業、病院、公共施設の分布

④ 主な外出先の分布

- ・買物と通院の外出先の分布を見ると、公共交通族に比べてマイカー族や送迎族の外出先は数が多く、また遠方にも外出している。このことから、自由度の高いマイカーを利用できる環境にあることにより、外出先が多様になることがわかる。
- ・買物に比べて通院の自小学校区内での分布率が高くなっており、比較的近距離の病院に通っている人が多いと言える。一方で、近畿大学付属病院のある生駒南第二小学校区には、交通手段に関わらず、生駒北小学校区など遠方からの通院も見られる。

外出先の分布図を次ページ以降に示す。

表-2 小学校区別外出先分布率（買物その1）

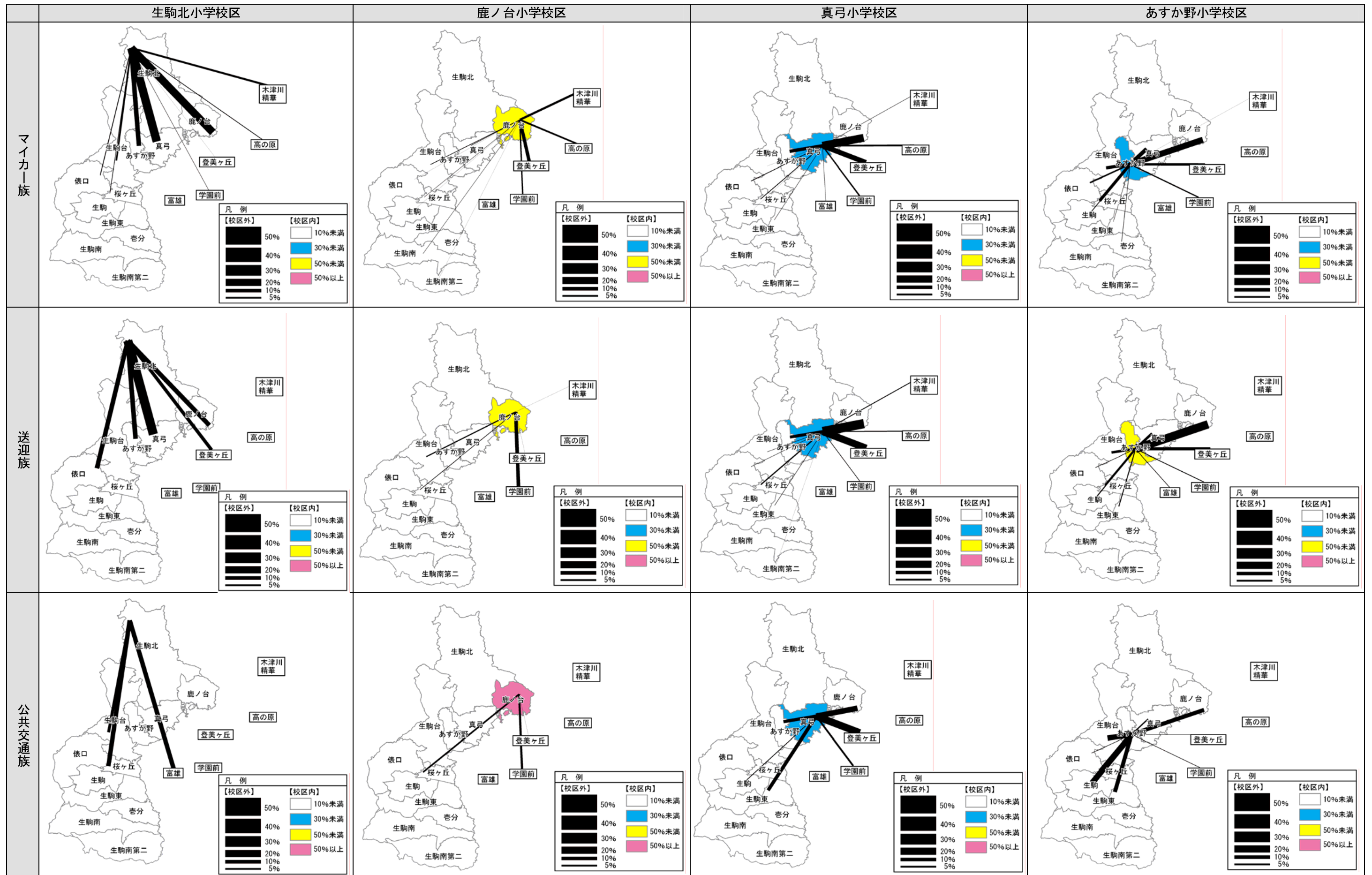


表-3 小学校区別外出先分布率（買物その2）

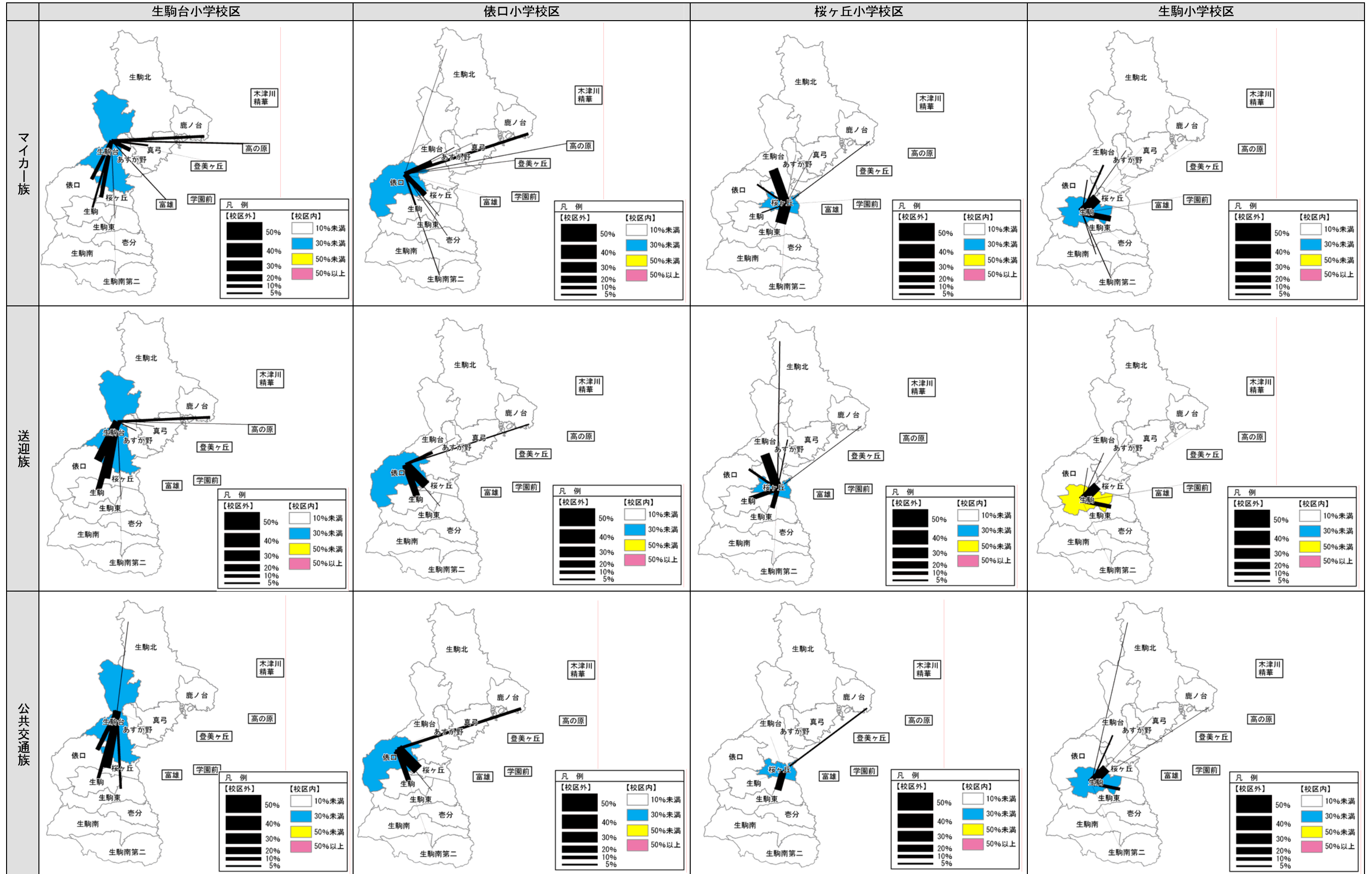


表-4 小学校区別外出先分布率（買物その3）

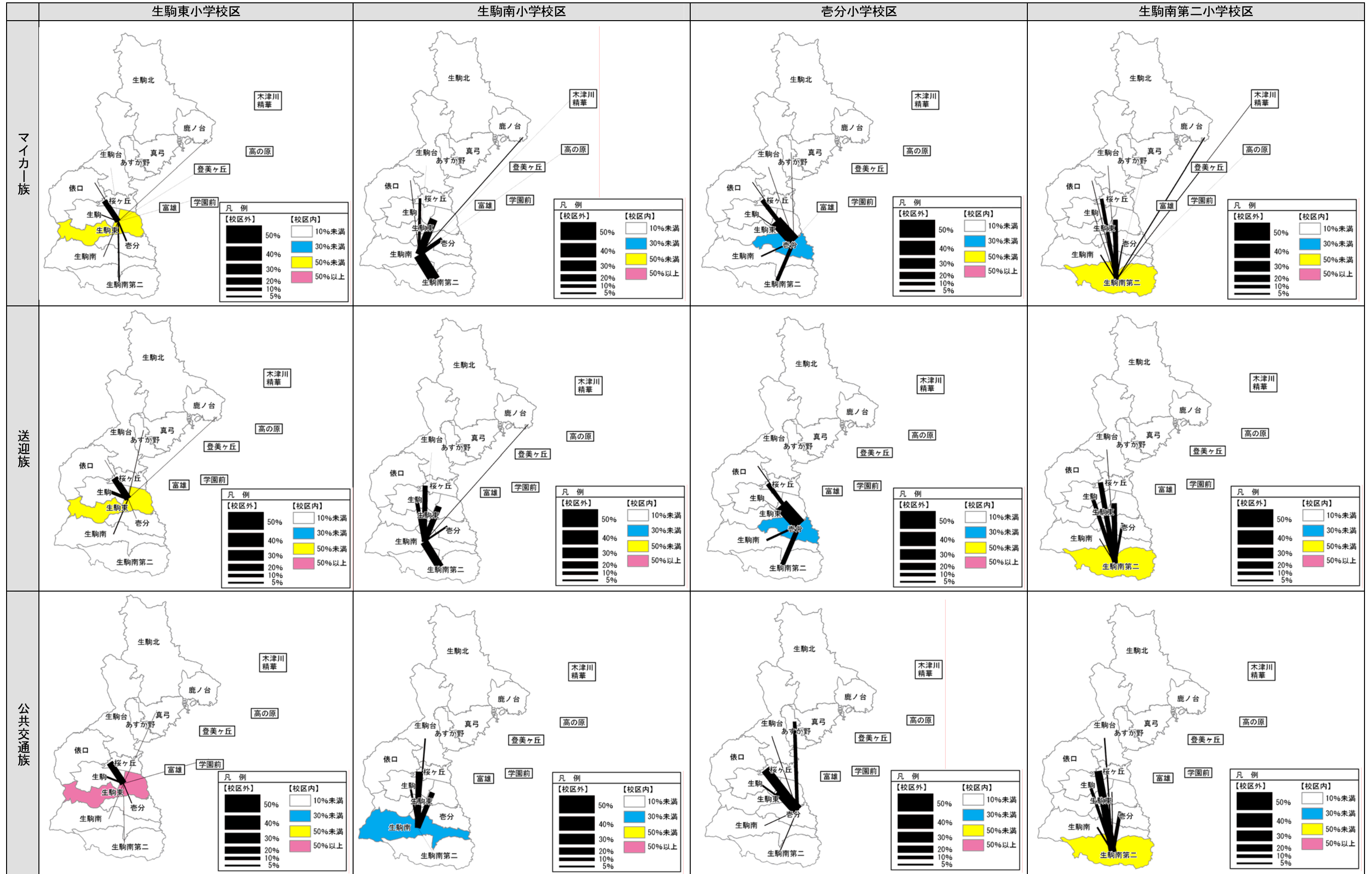


表-5 小学校区別外出先分布率（通院その1）

