

## 第2号案件

# 生駒市景観計画の変更について

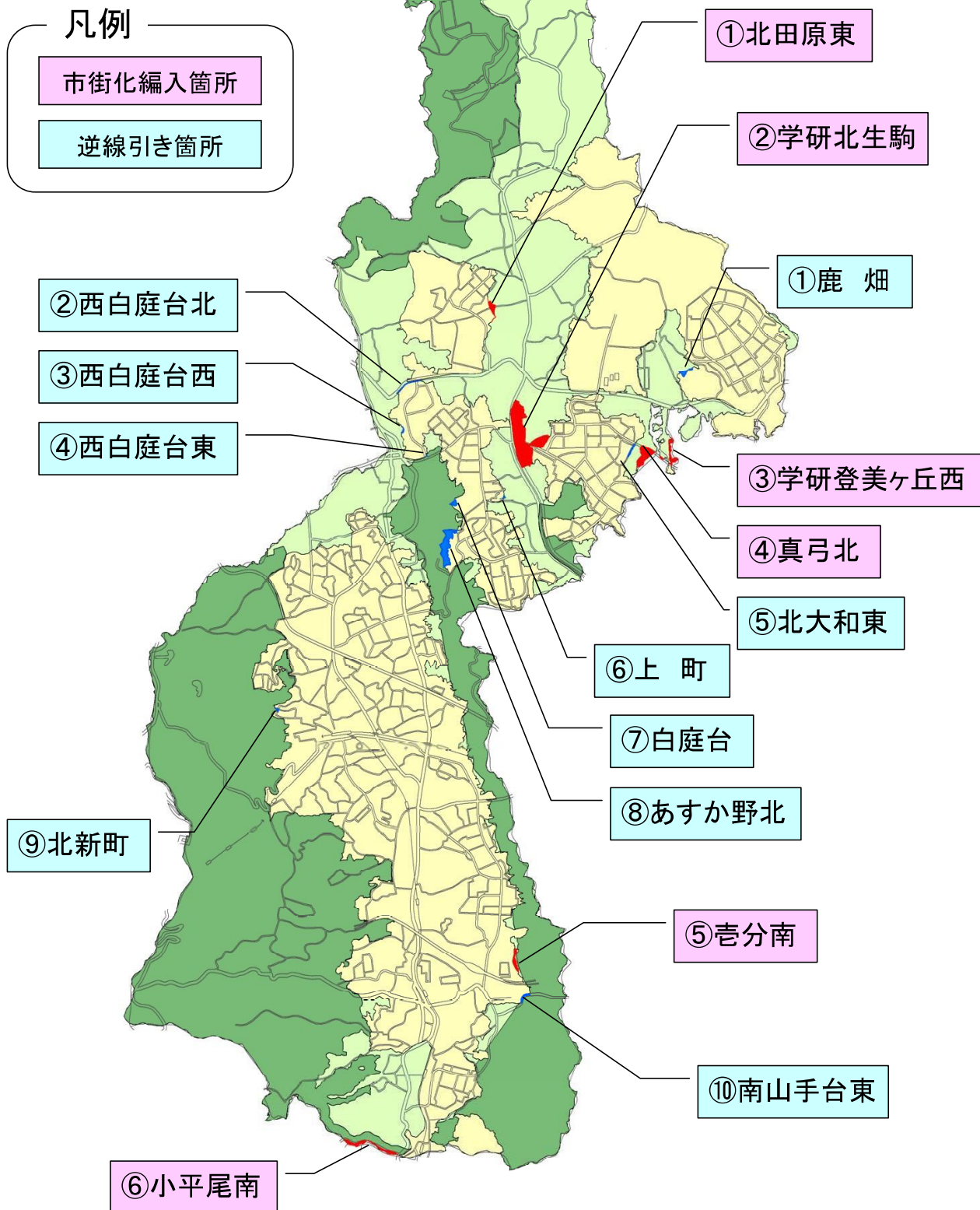
# 景観計画区域 区分変更箇所図



## 凡例

市街化編入箇所

逆線引き箇所



# 自然景観区域 変更箇所図

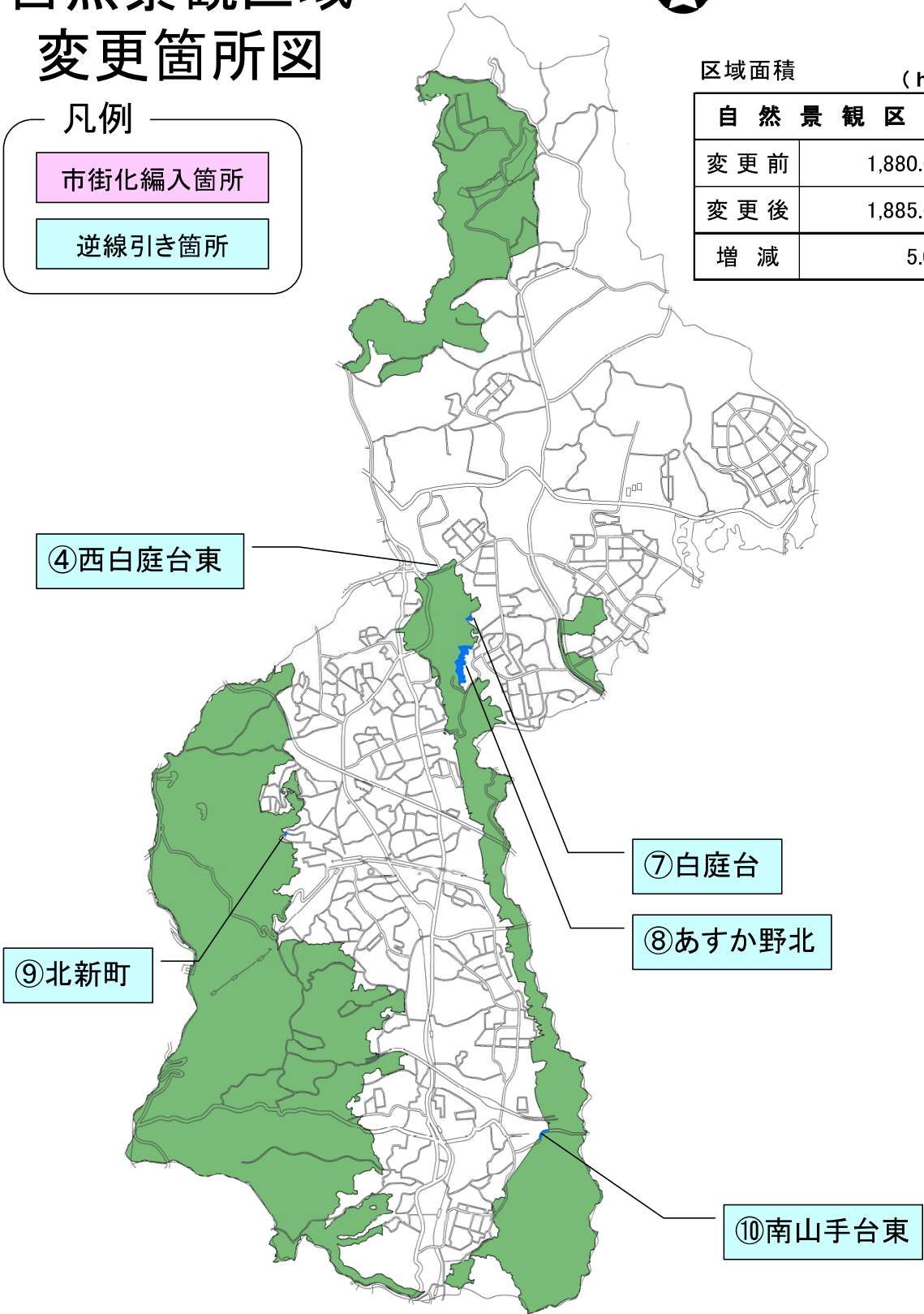


凡例

- 市街化編入箇所
- 逆線引き箇所

区域面積 (ha)

自然景観区域	
変更前	1,880.6
変更後	1,885.6
増減	5.0



# 田園景観区域 変更箇所図



## 凡例

市街化編入箇所

逆線引き箇所

区域面積 (ha)

田園景観区域	
変更前	1,312.6
変更後	1,292.1
増減	▲ 20.5

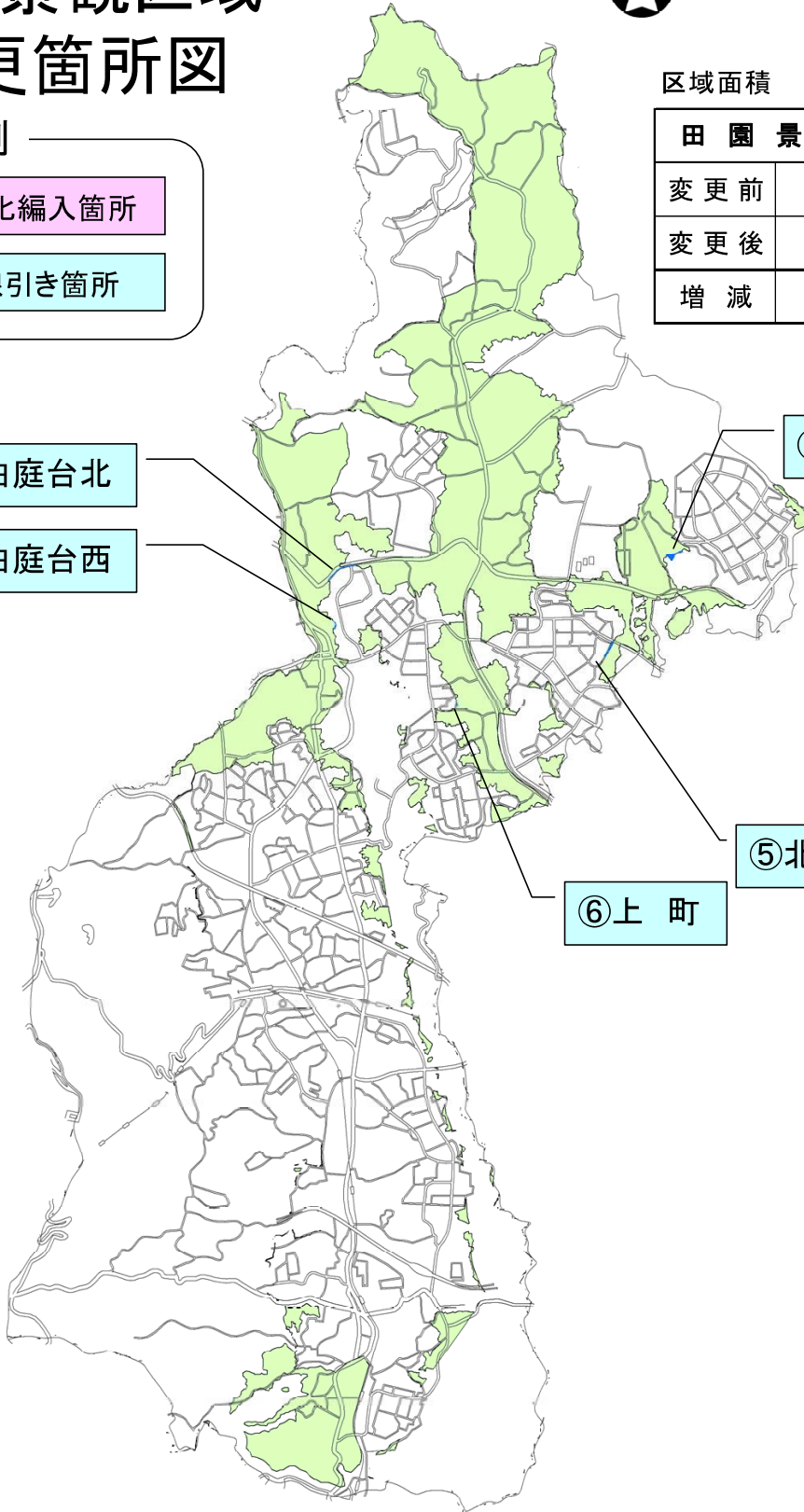
②西白庭台北

③西白庭台西

①鹿畑

⑤北大和東

⑥上町



# 市街地景観区域 変更箇所図



## 凡例

市街化編入箇所

逆線引き箇所

区域面積 (ha)

市街地景観区域	
変更前	2,124.8
変更後	2,140.3
増減	15.5

①北田原東

②学研北生駒

③学研登美ヶ丘西

④真弓北

⑤壹分南

⑥小平尾南



市街化編入

① 北田原東



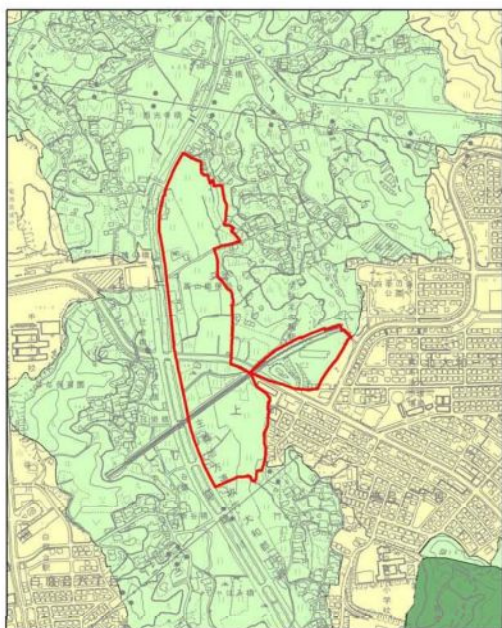
(変更前)



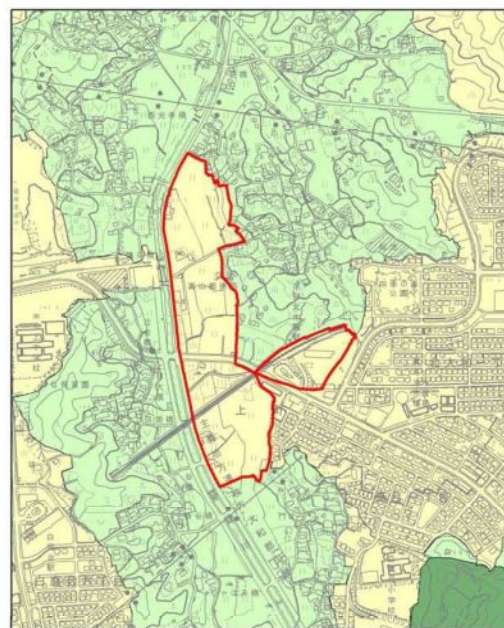
(変更後)

市街化編入

② 学研北生駒



(変更前)



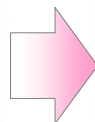
(変更後)

市街化編入

### ③ 学研登美ヶ丘西



(変更前)



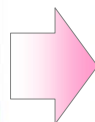
(変更後)

市街化編入

### ④ 真弓北



(変更前)



(変更後)



市街化編入 ⑤ 壺分南

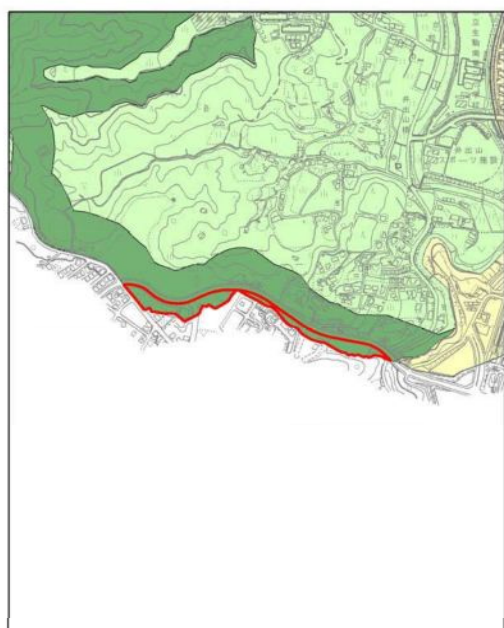


(変更前)

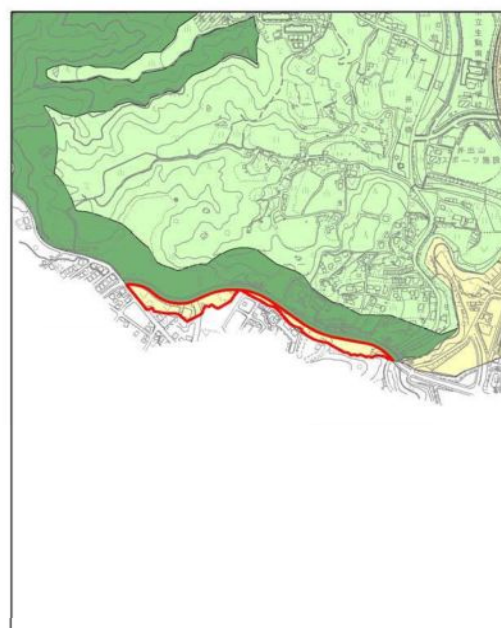


(変更後)

市街化編入 ⑥ 小平尾南



(変更前)



(変更後)

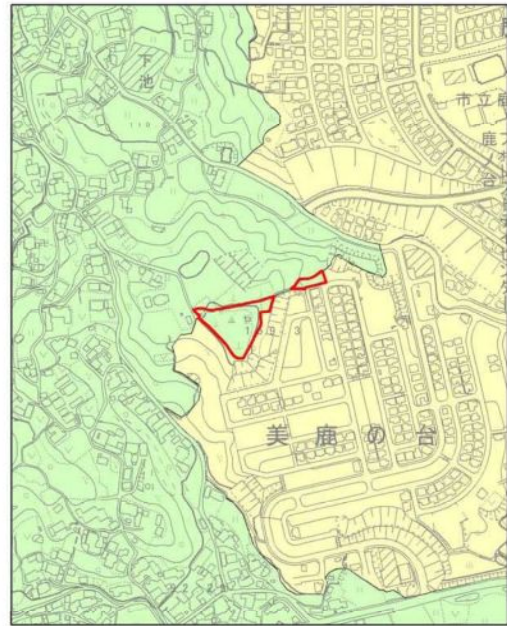
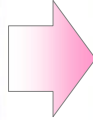


逆線引き

① 鹿畑



(変更前)



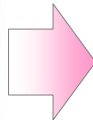
(変更後)

逆線引き

② 西白庭台北



(変更前)



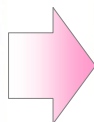
(変更後)



逆線引き ③ 西白庭台西

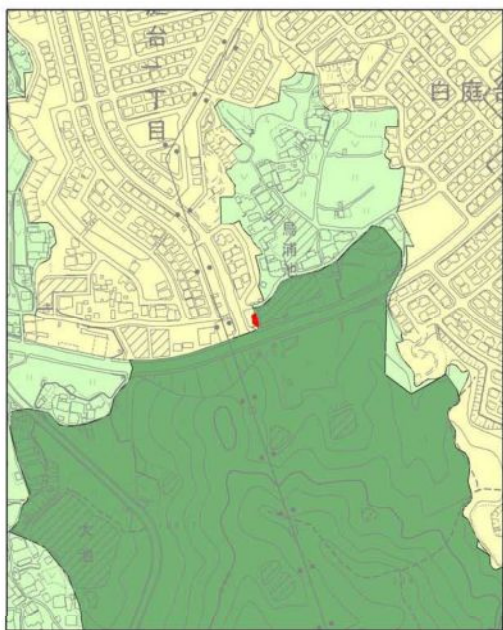


(変更前)

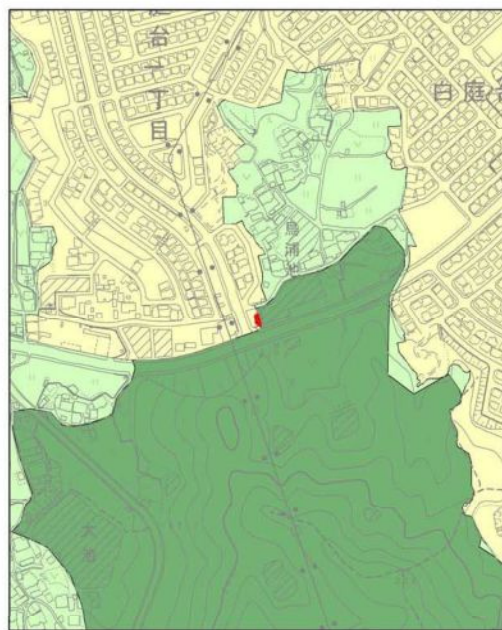
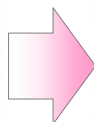


(変更後)

逆線引き ④ 西白庭台東



(変更前)



(変更後)

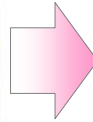


逆線引き

⑤ 北大和東



(変更前)



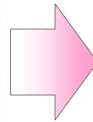
(変更後)

逆線引き

⑥ 上町



(変更前)



(変更後)

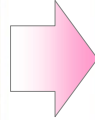


逆線引き

⑦ 白庭台



(変更前)



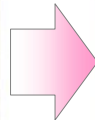
(変更後)

逆線引き

⑧ あすか野北



(変更前)



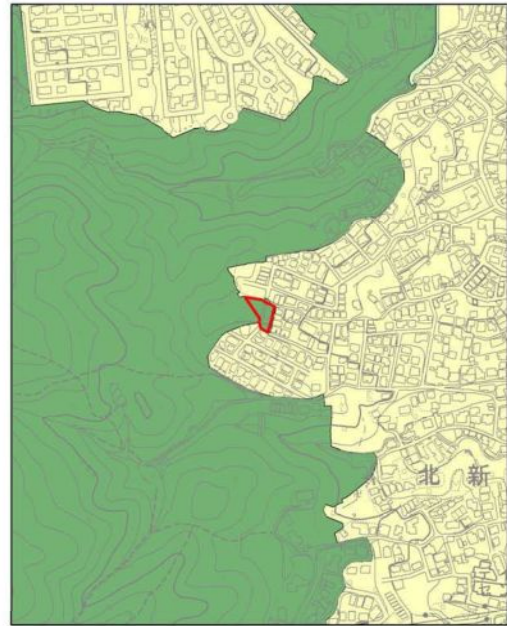
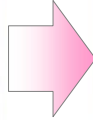
(変更後)

逆線引き

⑨ 北新町



(変更前)



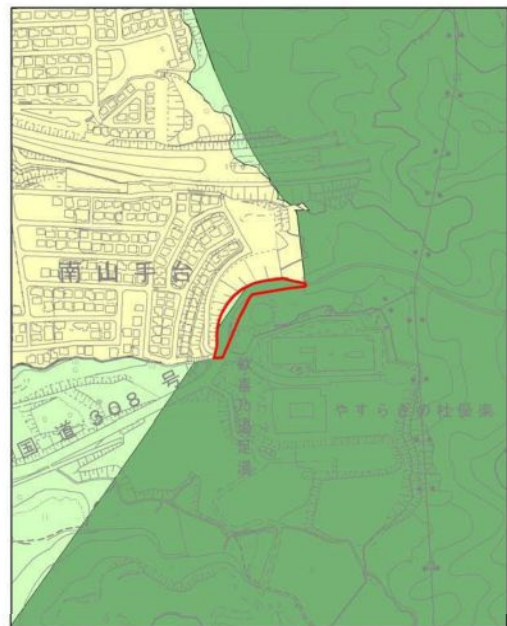
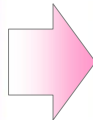
(変更後)

逆線引き

⑩ 南山手台東



(変更前)



(変更後)



# 景観計画区域区分図

〈変更後〉

