

第4号案件

説明用資料3

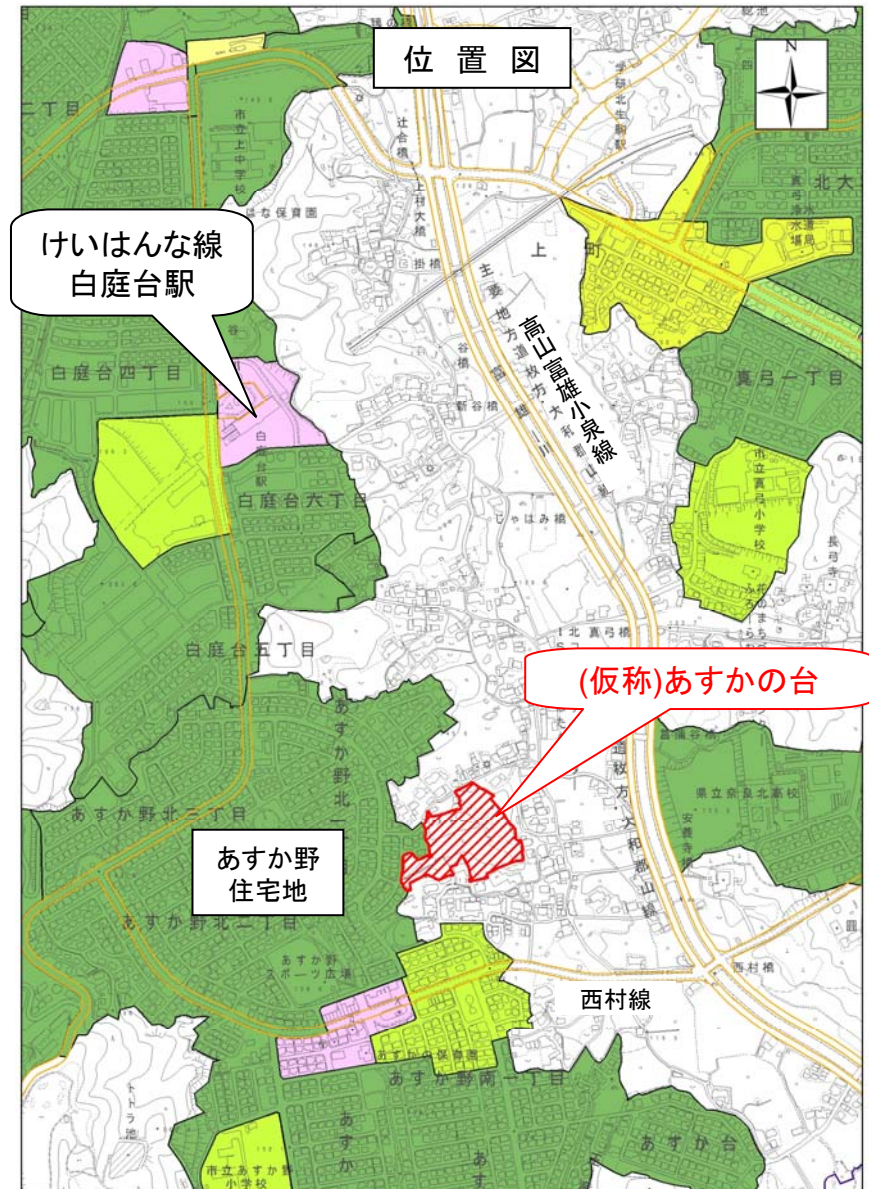
大和都市計画区域区分及び用途地域 の変更について 《上町特定保留区域》

(諮問:奈良県決定)

位置・区域

●位置

当該区域の位置は、あすか野住宅地に隣接しており、近鉄けいはんな線白庭台駅の南約700mに位置し、都市計画道路西村線の約200m北側、高山富雄小泉線の約250m西側に位置している。

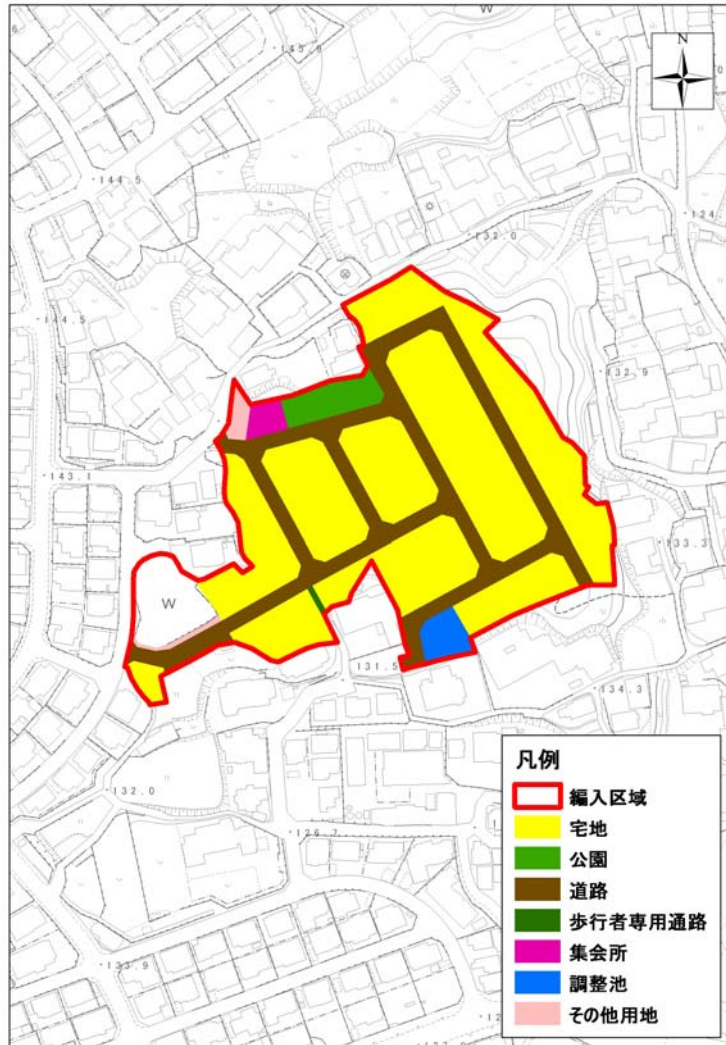


編入対象区域 航空写真



土地利用計画

土地利用計画図




土地利用計画表

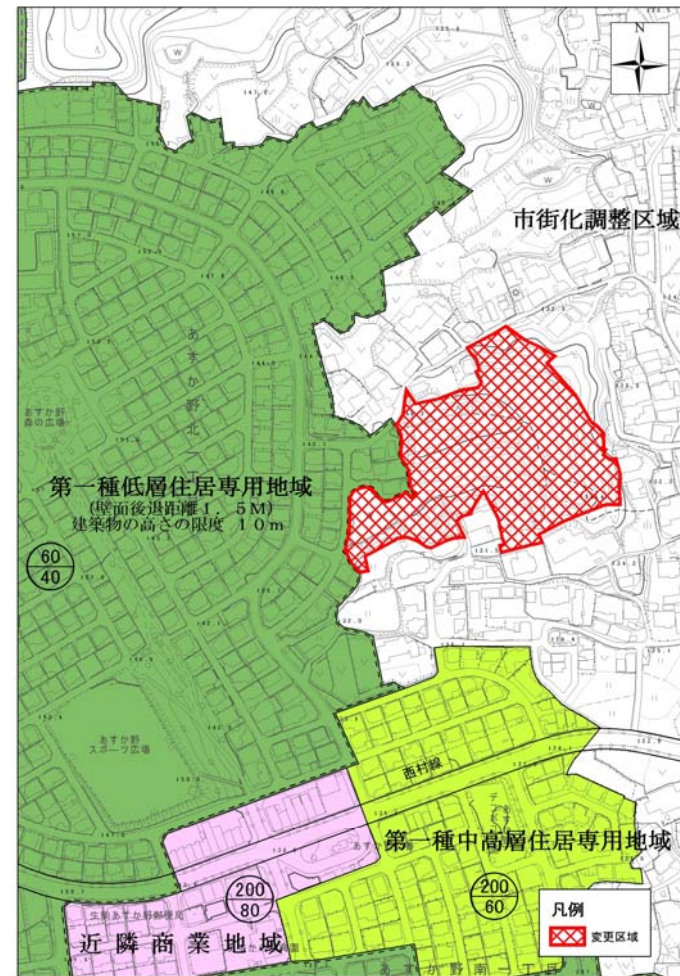
| 項目 | | 面積(ha) | 備考 |
|------|-------|-------------------------------|----|
| 公共用地 | 道路 | 約0.43 | |
| | 公園 | 約0.06 | |
| | 調整池 | 約0.04 | |
| | 集会所 | 約0.02 | |
| | 合計 | 約0.55 | |
| 宅地 | 約1.19 | 計画戸数 約55戸 計画人口 約190人 | |
| その他 | 約0.12 | ため池 など | |
| 合計 | 約1.86 | | |

大和都市計画区域区分(市街化調整区域及び市街化調整区域の変更について(奈良県決定))

現 行




変更案

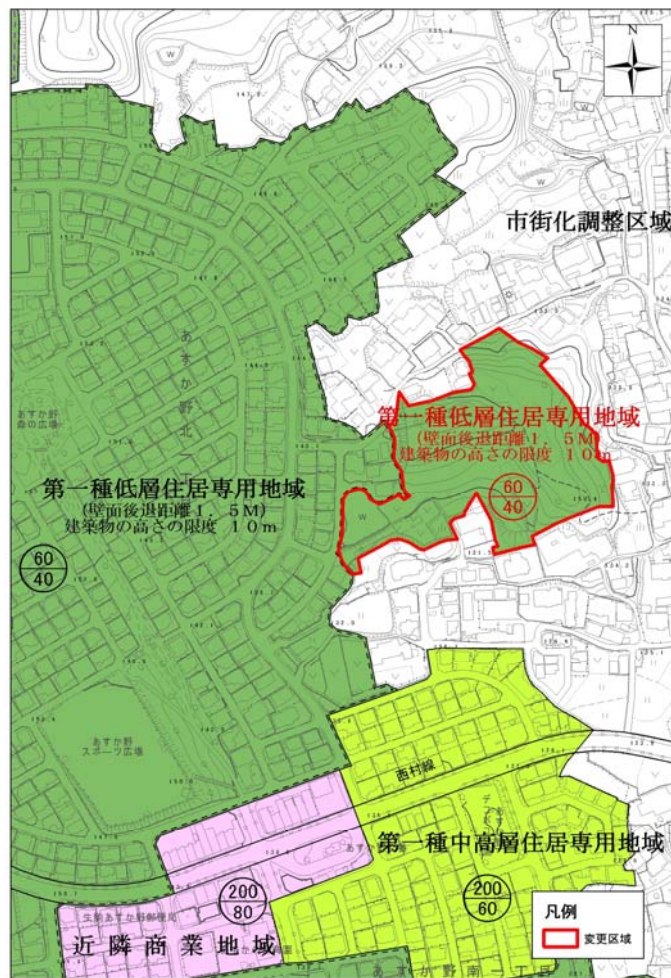


大和都市計画用途地域の変更について(奈良県決定)

現 行



変更案



大和都市計画区域区分及び用途地域の 変更案の縦覧結果について

| | |
|---------|------------------------------------|
| 告 示 日 | 平成21年5月26日付奈良県告示第69号 |
| 縦 覧 期 間 | 平成21年5月26日（火）から 平成21年6月 9日（火）まで |
| 縦 覧 者 数 | 2名 |
| 意見書の提出 | 無し |