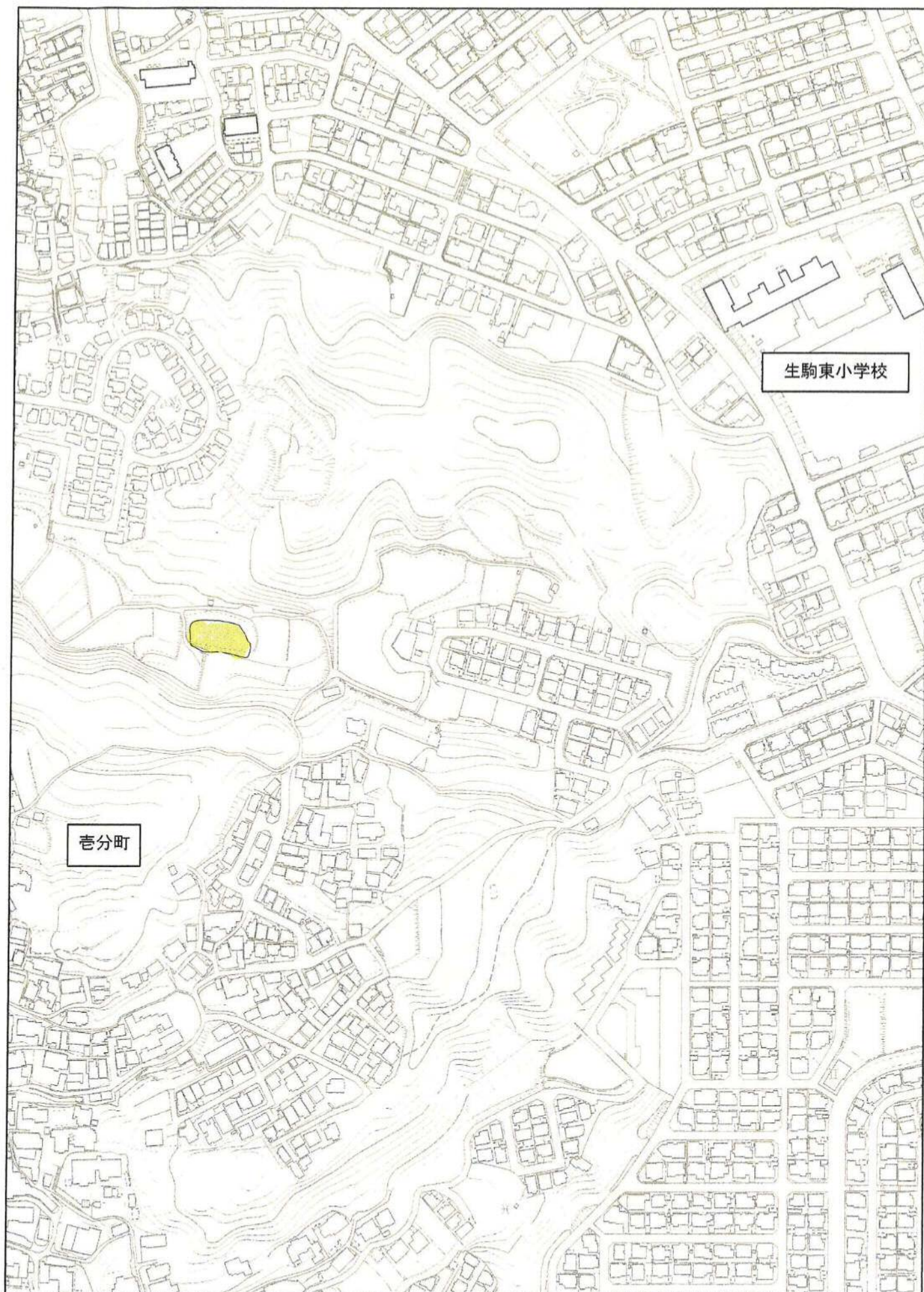


資料3 ため池要整備箇所

※平成25年度に市内のため池調査を行った結果、以下のとおり見直しを行う。

番号	ため池番号	ため池名	所在地	管理代表者 氏名	受益面積 (ha)	ため池の規模					予想される被害			備考	管理代表者 電話番号	削除理由	
						提高 (m)	堤長 (m)	貯水量 (m <sup>3</sup> )	経過年 数(年)	予想危険 箇所	公共建物 (棟)	道路・鉄 道(Km)	田畑 (ha)				
1	172	後谷下池	壱分町	山本秀之	1.5	2.2	34	830	200	堤体		市道	1	平成3年度一部改修済	77-8089	受益面積が1.5haから0.2haになり、貯水量を830m <sup>3</sup> から400m <sup>3</sup> とした。そのことにより、ため池の水位が0.6m下がり、安全が確認されたため削除。	削除
2	173	岩井谷池	北田原町	北脇重富	16	7.4	54	13,500	200	堤体 余水吐		国・市道	7		78-1060	平成27年度から3カ年で県営事業として改修工事予定	工事完了後削除予定
3	174	休場池	俵口町	相川竹一	0.5	11.3	130	18,800		堤体		市道			73-3680	堤体の補強工事が完了し、安全性が確認されたため削除。	削除
4	175	上池	鹿畑町	吉田喜代一	0.5	5	43	3,200		堤体樋管 余水吐		市道	2		78-0984		
5	176	ドンデン池	小明町	前谷治男	6	9.1	46	15,800		堤体 樋管		国・市道	1		75-2381		
6	177	西池	大門町	田中勇治	5	5.2	59	1,900		堤体 樋管	公民館	国・市道	8	H21より水位を下げる	77-8590	余水吐の水位を下げる工事を地元で施工。水位が1m下り、安全性が確保されたため削除。	削除
7	180	新池	高山町	辻本嘉直	2	4	38	2,667	100	堤体樋管 余水吐		市道	7		78-0219		
8	181	袋谷池	小平尾町	谷山弘史	7	7.5	80	3,600		堤体樋管 余水吐		市道	13		77-8422		
9	182	角竜池	西菜畑町	谷口和男	3	7.6	37	2,280		堤体樋管 余水吐	公民館	市道	5		73-3933	余水吐が改修され、安全性が確認されたため削除。	削除
10	184	古池	鬼取町	奥野通孝	8	6.5	39	650		堤体樋管 余水吐	公民館	国・市道	10		77-8495		
11	185	古池	藤尾町	溝畑博文	2	4.5	55	2,070		堤体樋管 余水吐		市道	5		77-8714		
													生駒市 計11				

# 後谷下池




生駒東小学校

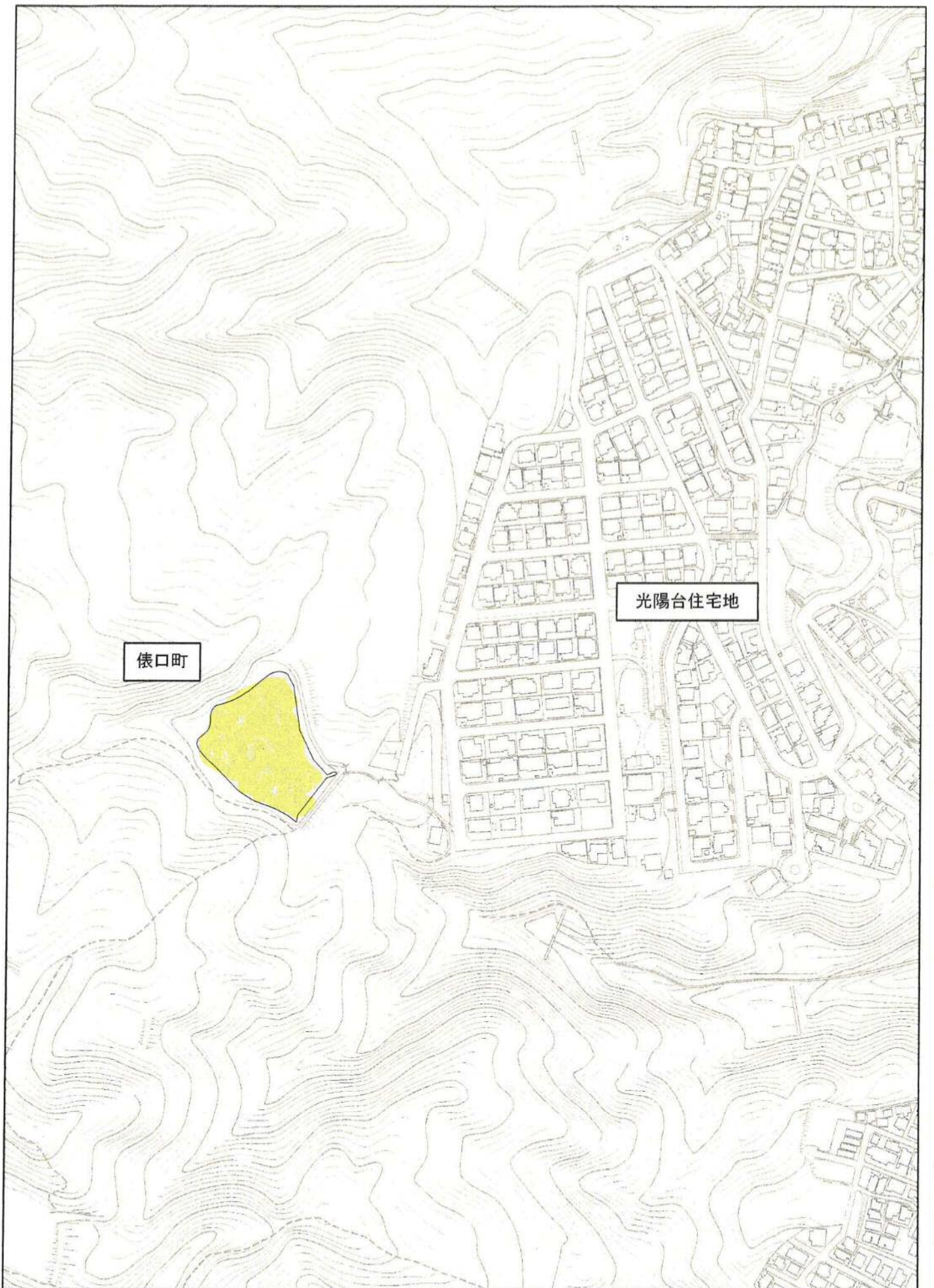
吉分町



縮尺1:3500

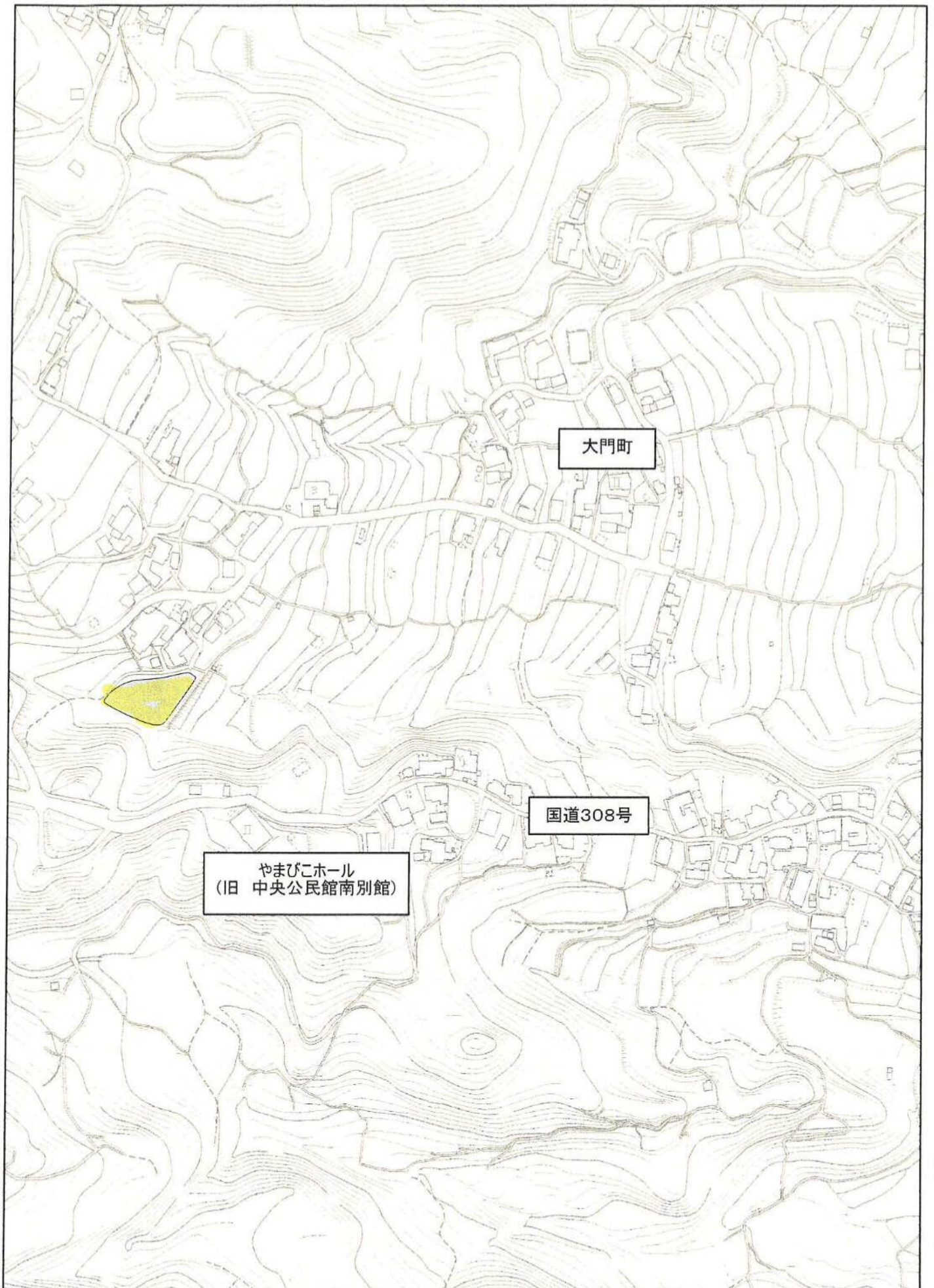


# 休場池

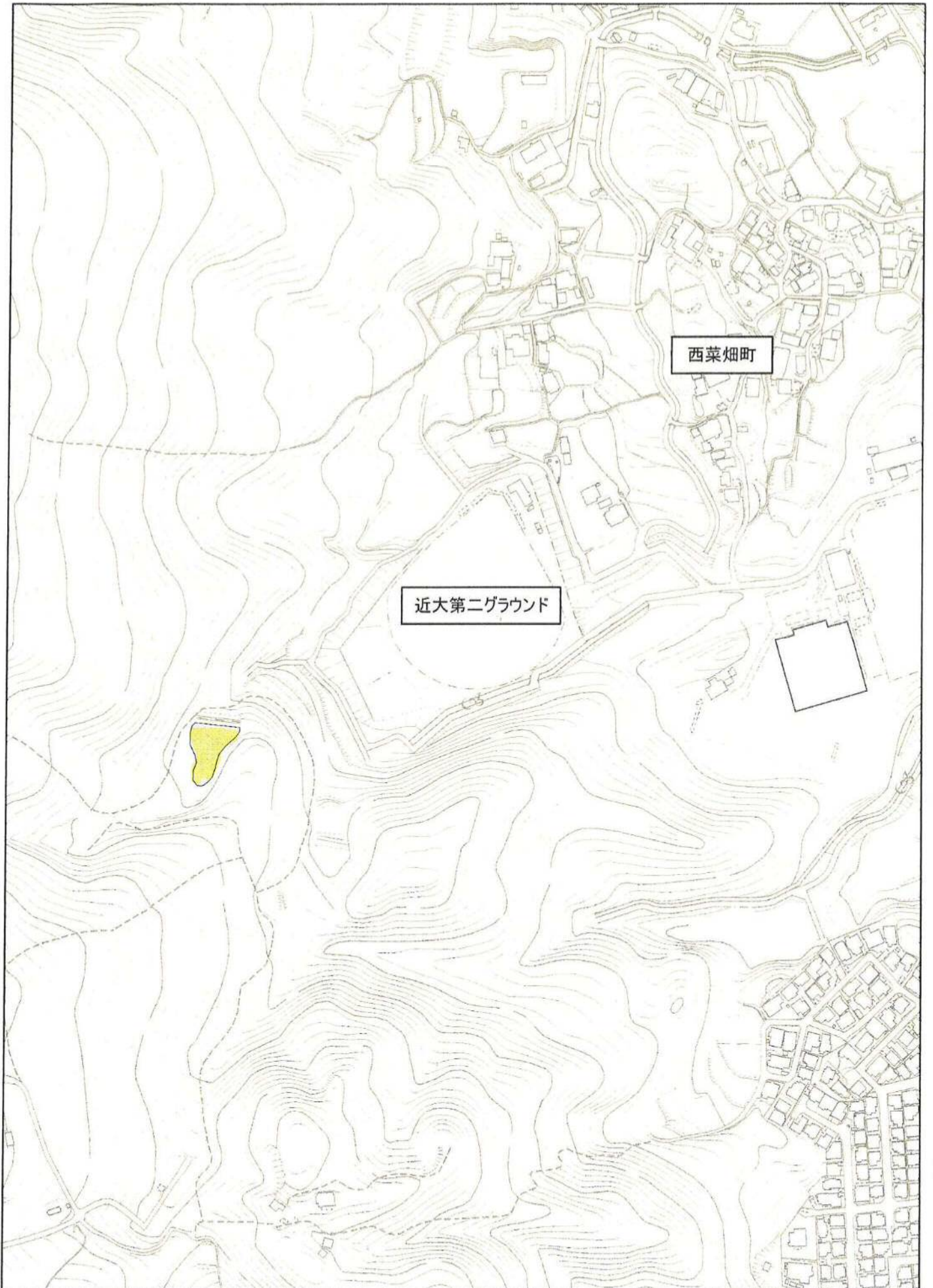


縮尺1:3500

0 50 100 200メートル



# 角竜池



縮尺1:3500

0 50 100 200メートル